מפה להיתר בניה

ישוב : פארן				כתובת :	
הוכן עבור	קבוצת נור ליהל אחזקות בע"מ			מספר סידורי :	dim-m-7-7-22
גוש	חלקה	בשלמות	שטח רשומה(מ"ר)	תכנית מפורטת	מגרש	שטח מגרש(מ"ר)
39257	139	כן	7605	1/314/03/30	702	

הערות

1. לא נמדדה תשתית תת קרקעית
2. חוקף המפה לשנה

נתוני רשת וגבולות

1. המדידה בוצעה ברשת : ישראל 2005/12
2. נקודות הבקרה שעליהן מבוססת המדידה הן : GPS (RTK 2005

תרשים סביבה קנה מידה : 1:250

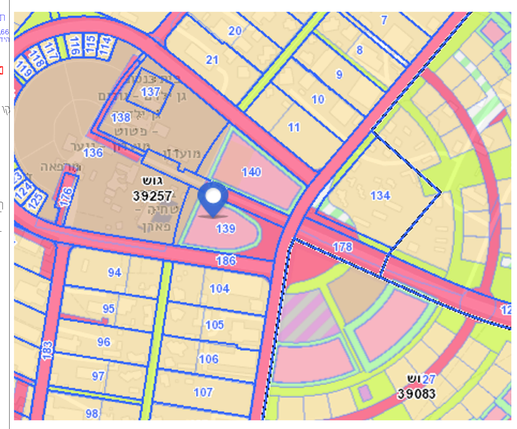

הצהרת המודד

אני מאשר כי מפה זו הוכנה ונערכה בקנה מידה 1:250 והיא העתק נכון של המפה הטופוגרפית על סמך מדידה שהסתיימה ביום 1.10.2022.

בהסתמך על בחרת איכות שביצעתי למפה זו אני מאשר את כל הפרטים ומאפייניהם שצוינו במפה, מדויקים כפי האמור :דרגת דיוק אופקי היא: 3 דרגת דיוק אנכי היא: 3

המפה הוכנה כפי תקנות המדידות ומדידות ומיפוי, התשע"ו-2016. ,תאריך גמר התכנית: 7.10.2022

מרדכי ספיר _____ 470 _____ ----------
שם המודד ומענו מספר רשיון חתימה

ספיר מרדכי
מודד מוסמך רשיון מס. 470
רחוב גרינבוים 3 באר שבע
מס': 08-6423906
פקס: 08-6422980
נייד 050-5777817
SAPIRSR@BEZEQINT.NET
www.sapirsr.dpages.co.il

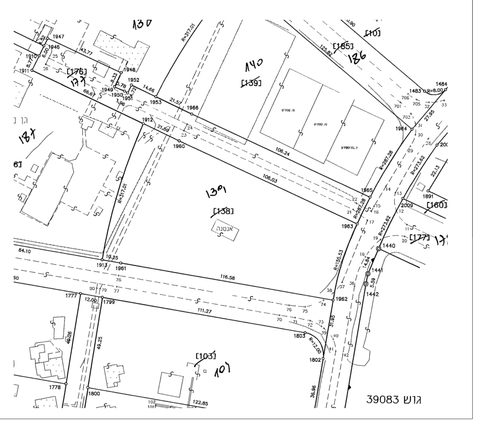

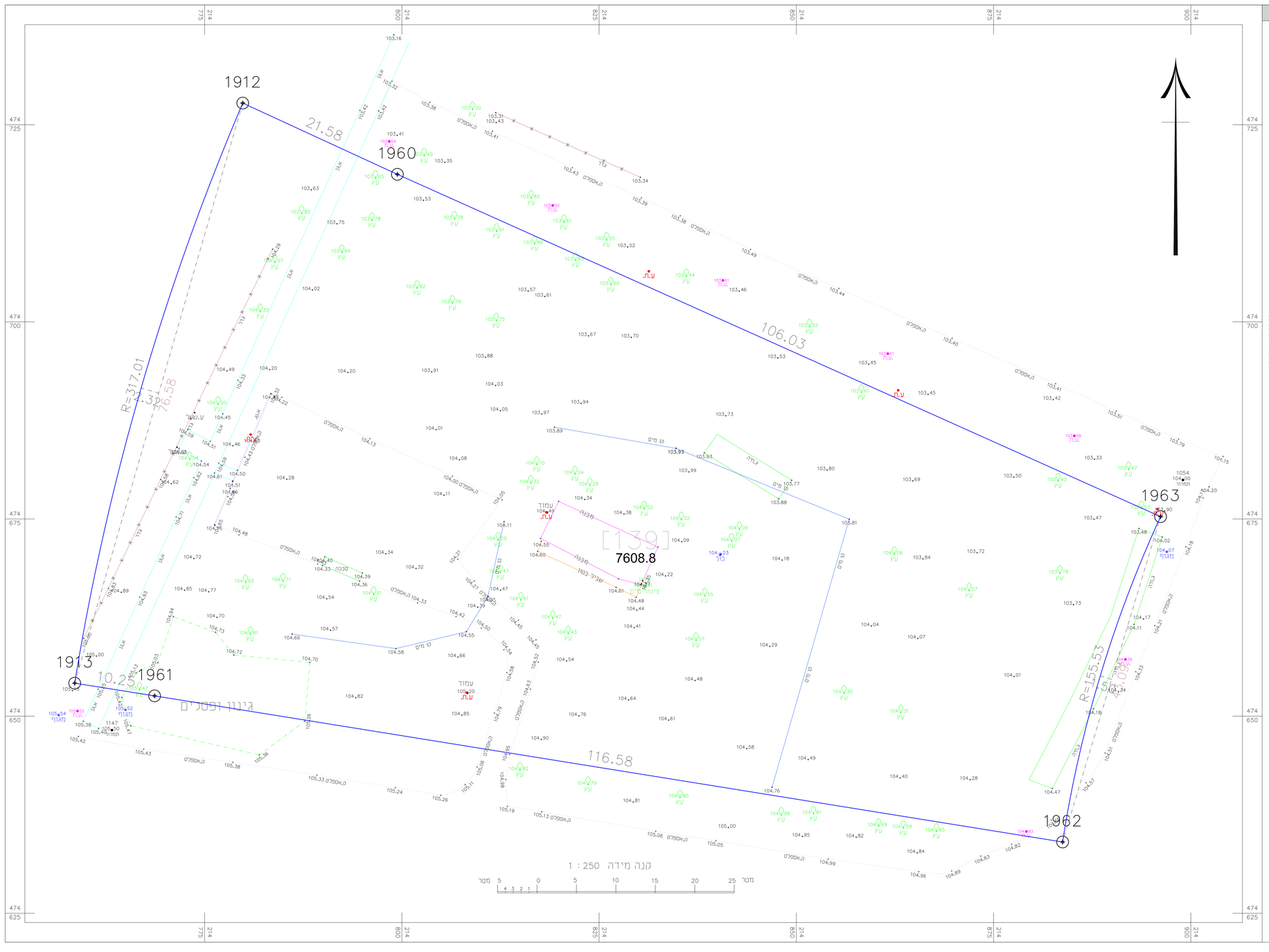

מקרא :

452 מספר מגרש
36.37 אורך צלע מגרש
-גבול מגרש
231 קו גבול מגרש
קו בניין
572.88 נקודת גובה
אבן שפה
אבן גן
572.64 עמוד תאורה
577.47 עץ
דרך עפר
563.57 שוחה
כלל
חא ביוב חא ביוב
561.66 ברז ביבי אש
חא בזק
פילר
מס' בבית
קו בניין
3 6 18
רוחב בבית

רשימת קואורדינטות

מס נקודה	קואורדינטת מזרח-מערב	קואורדינטת צפון-דרום
1912	214779.83	474727.74
1913	214758.53	474654.18
1960	214799.43	474718.71
1961	214768.65	474652.57
1962	214883.75	474634.04
1963	214896.17	474675.30