קטע - 1

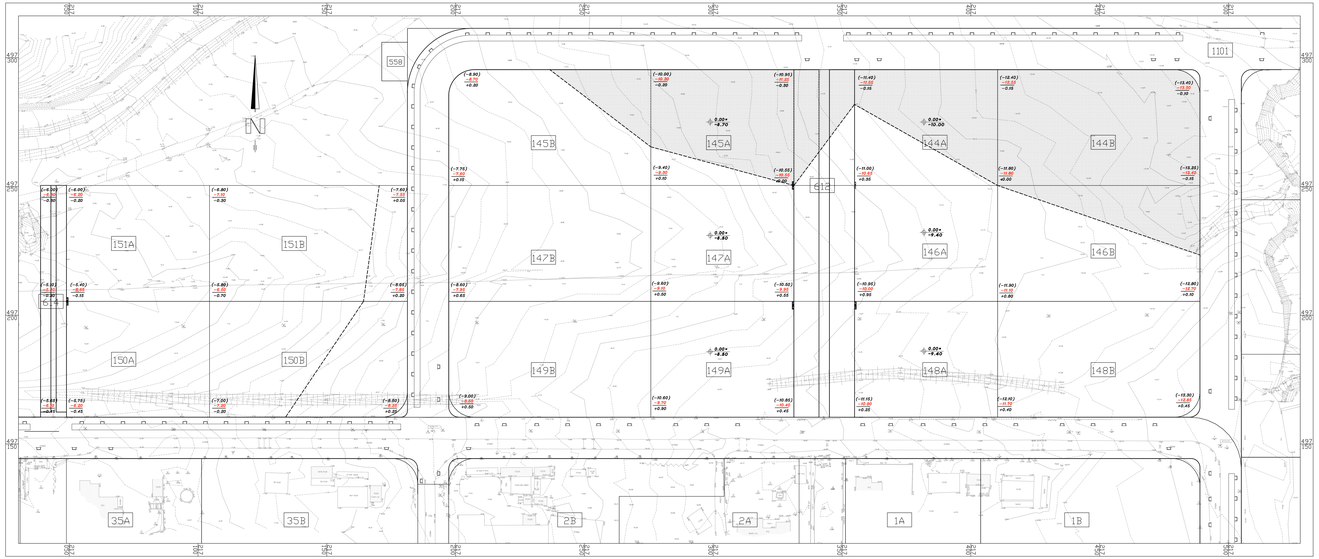

קטע - 2

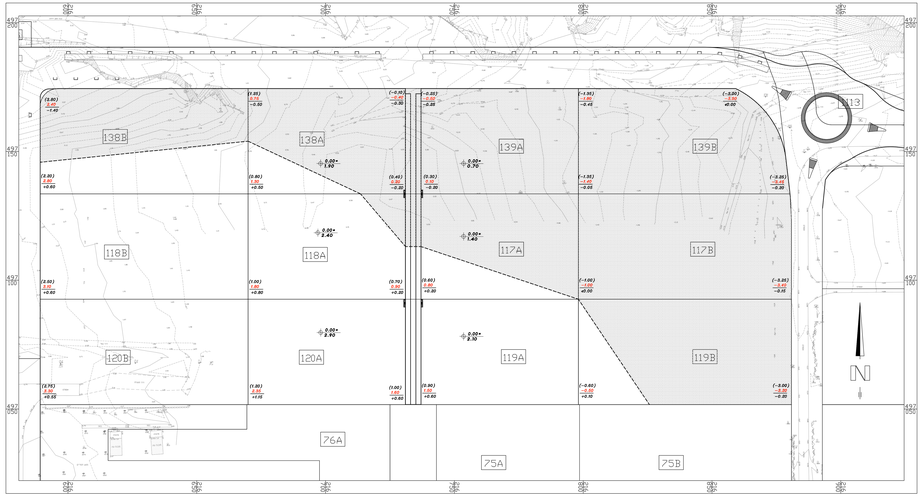

קטע - 3

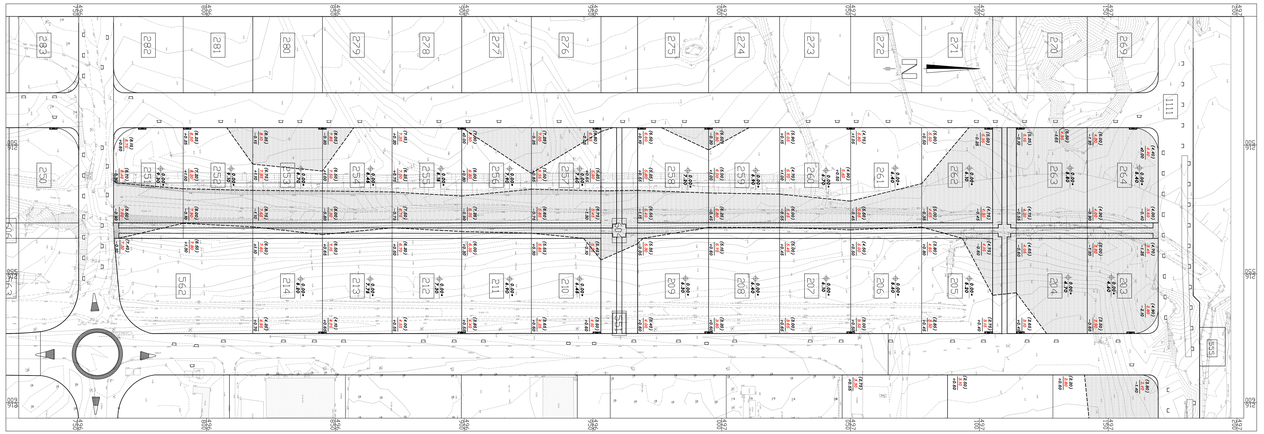

תכנית מפתח

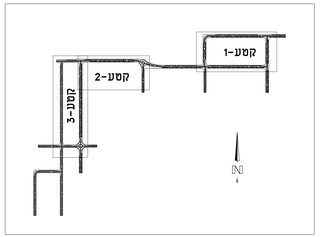

מקרא :

- גובה קרקע
- גובה מתוכנן
- מבלי
- שטח בחפירה
- שטח במילוי

כמויות מאזניות עפר

מפולשים			
סה"כ	מילוי	27245	מ"ק
סה"כ	חפירה	11187	מ"ק

מעברים צינורים			
סה"כ	מילוי	1665	מ"ק
סה"כ	חפירה	1470	מ"ק

הערות :

1) תכנית עבודות עפר מבוססת על תכנית מדידה של המודד _____ מתאריך _____

2) כל המפלסים המתוכננים המופיעים בתכנית זו הם מ- מ"מ מחוח המפלסים המתוכננים המופיע

3) יש לבצע סריקה במגרשים לפני ביצוע עבודות עפר.

4) ביצוע עבודות עפר כיד סרוק תכנים כימים ישאה באפן זוזר הבלבים שלא יפגע בהם.

5) באזורי מילוי מאיזור תחתית הבניה, יש לנקוב הגדרתה מדגע הרטוב בכל המשוי:
א. בקצה המילוי
ב. בחתכים סרטנ
ג. לחיזוק מבוהר.

תכנית אדריכלית המדידה המשמשת בתכנון זה, בא מ מפות שנמסרו לנו ע"ל המודד, נמסרנו אין לנמוש מדוק בפרוט. בפוזם מ מ תכנית מדידה מדוקת ע"ל תכנית ל מ"מ מלאים ומדוקים ע"ל תכנון ל מ"מ לא ומסמר בנוגע אל המקנה	מעיין	נמכרה	
		לאישור	לביצוע

שכונה
מוטצה אזורית ערבה תיכונה

יישוב
צופר
הרחבת היישוב

שלב
תכנית עבודות עפר

2	מס' תכנית	P-2	
	מס' קובץ	he-tze-A&B	
	קנ"מ	1:500	
	תאריך	12.05.2020	

אילנה עליין - אדריכלית נוף
רח' גבעלי 11 רמת גן מיקוד 5224
03-6328817 :טלפון 054-4827537 :נייד
E-mail: leeda1@netvision.net.il

תאריך	מס'	שינויים	בביצוע
19.10.20		הוקנים לפי שינויים בפרוטוקול מנהגת ומכנים	