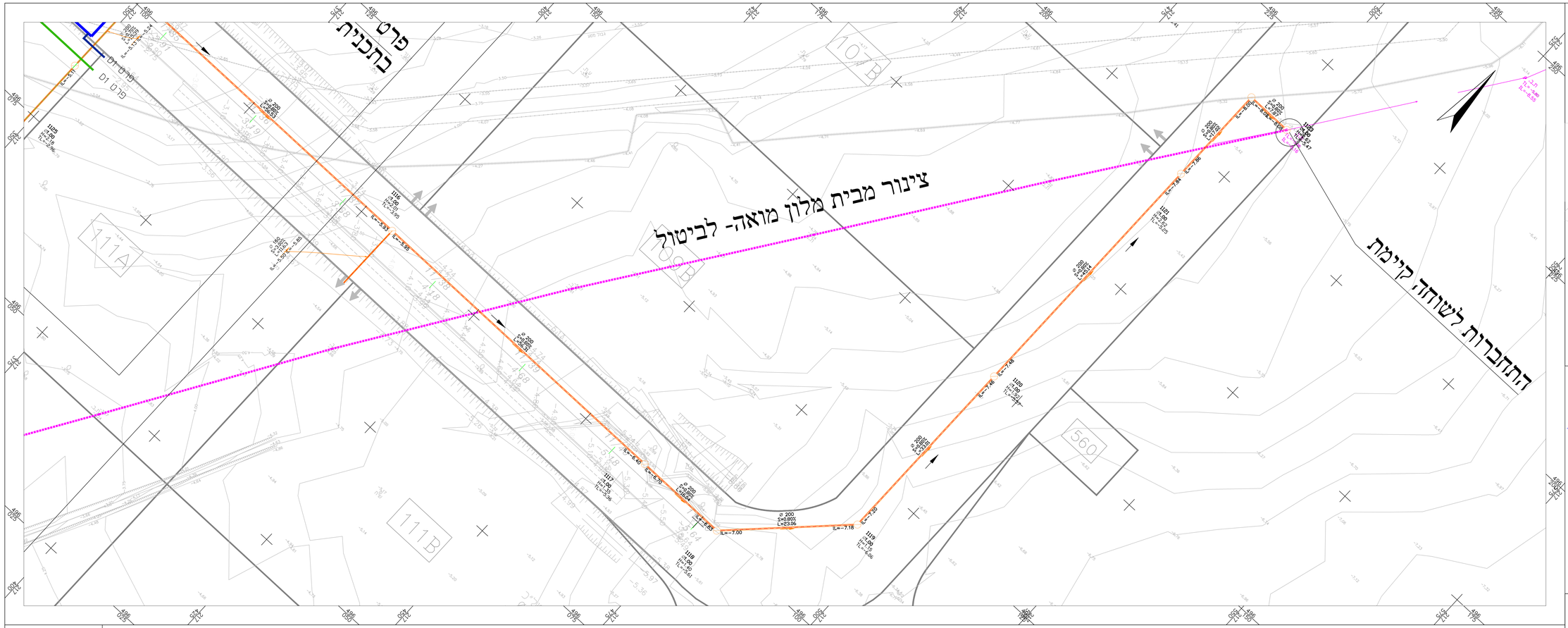

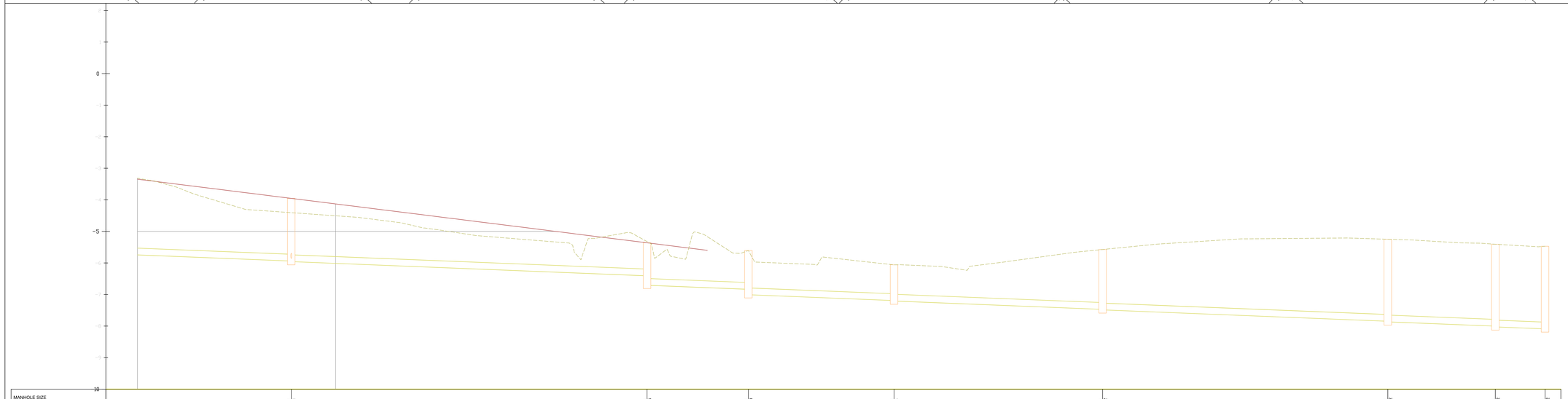

MANHOLE SIZE מידות השוחה				0.100 H=2.01				0.100 H=1.33		0.100 H=1.42		0.100 H=1.15		0.100 H=1.60				0.100 H=2.62		0.100 H=2.62		0.100 H=2.62			
MANHOLE NAME שם השוחה				1116				1117		1118		1119		1120				1121		1122		1123			
EXIST ELEVATION רום קיים				-4.41				-5.32		-5.61		-6.06		-5.97				-5.35		-5.41		-5.47			
DESIGN ELEVATION רום מתוכנן				-4.41				-5.32		-5.61		-6.06		-5.97				-5.35		-5.41		-5.47			
INVERT LEVEL OF PIPE IN\OUT רום קרקעית צנור כניסה ויציאה	-5.48			-5.93 -5.95				-6.42 -6.70		-6.83 -7.00		-7.18 -7.20		-7.46 -7.48				-7.84 -7.86		-8.00 -8.02		-8.08			
MANHOLE BOTTOM LEVEL&DEPTH רום קרקעית שוחה עומק השוחה				H=2.05 -5.96				H=1.35 -6.71		H=1.40 -7.01		H=1.15 -7.21		H=1.62 -7.49				H=2.62 -7.87		H=2.62 -8.53		H=2.62 -8.69			
SLOPES שפוע מתוכנן		S=0.80%			S=0.80%				S=0.80%		S=0.80%		S=0.80%		S=0.80%		S=0.80%		S=0.80%		S=0.80%				
			L=55.53				L=55.31			L=15.04		L=22.06		L=32.01			L=44.14			L=16.02		L=6.87		
PIPE DIAMETER קוטר צנרת (מ)				ø200					ø200		ø200		ø200			ø200				ø200			ø200		
DISTANCE מרחק ביניים				56.53					56.31			16.04		23.06		33.01			45.14			17.02		7.87	
CUMULATIVE DISTANCE מרחק מצטבר				87.57				143.88		159.92		182.98		216.00		261.14		278.16		295.03		302.90			

קנ"מ 1:500/100

מפתח גליונות

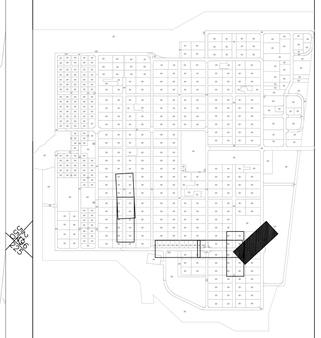

מקרא

- הידרנט
- קו מים קיים
- קו מים שפירים 110 מ"מ
- קו מים מליחים 160 מ"מ
- קו ביוב קיים
- קו גבול מגרש
- קו ביוב מתוכנן-200 מ"מ
- קו מים 63 מ"מ
- קו מים מליחים 63 מ"מ

פרטי מדידה

שם המודד:	עמי אלקבץ
סוג מדידה:	מפה טופוגרפית
תאריך מדידה:	02.20.90
הערות למדידה:	גבולות מגרש לפי תב"ע
657-0156281 שקיבלנו משמעון אלפסי בתאריך 05.12.18	

הערות:

1. יש לבדוק את המצב הקיים לפני תחילת העבודה, במיוחד בחיבורים אל תאים קיימים.
2. מיקום הצינורות והמימדים הקיימים משוער, לאיתור קווים קיימים יש לבצע חפירות רשמיות (בתאום עם מרכזים המוקצה).
3. יש לתאם את העבודה עם הגורמים המתאימים לתשתיות (בזק, חשמל, מים וכו')
4. יש לשמור על מרחק מינימלי של 3 מ' מתשתיות קיימות, אלא אם צויין אחרת.
5. יש לקשט בכל אמצעי הבטיחות הנדרשים.
6. התוכנית מבוה כביצוע רק אם קיים רחוב בנייה בתוקף ונתקבלו כל האישורים לתאמי התשתיות האחרות (מקורות, חשמל וכו').
7. אין לעשות שימוש במדידות מדוזות מחוץ התוכנית אלא רק במדידות הרשומות במפורש.
8. חצייה עם מערות תבצע מתחתיו כ-1מ' מדופן לדופן.
פיש לשמור על מרחק של 5 מ' מעבר מערות
סעיפדות יבוצע במרחק אבר 1 מ' ומו לפחות מתחתית תשתיות שתאחר בישוש ידני.
חשמש הערוול על קודקודו יוריה לא פחות מ5 מ' מתחת לפני אספקט קיים ולא פחות מ 1.5 מ' מתחת לתחתית תעלות ניטוז קיימות.
ב. מיטום קוי מערות בתוחה הוא משער.

מהדורה	תאריך	תאור עדכון / אסמכתא / יוזם העדכון	אישר

כל הזכויות שמורות לחברת אפיק - הנדסת סביבה והידרולוגיה.
אין לשכפל מסמך זה, לעשות בו שימוש או להפיצו ללא אישור בכתב.

אפיק
הנדסת סביבה והידרולוגיה
רח' הגורן 6 טל': 08-6460914
פארק תעשיה עומר פקס: 08-6460916

שם עבודה: מושב צופר
קו ביוב חדש להרחבת מושב

שם תכנית: תנוחה וחתך לאורך כביש 11-גיליון 3
אזור דרומי

מס' פרוייקט מתכנן:	9520	קנ"מ:	1:250

הוכן עבור: מועצה אזורית ערבה תיכונה

מטרה	לעיון (FI)	לאישור(FA)	למכרז (FT)	לביצוע (FC)
	●			

מהדורה	תאריך	תכנן	בדק	אישר
00	07/09/20	עטר ח.	עמרי ר.	אמיר א.

מיקום פרוייקט:
R:\store9\9520 - הרחבה צופר - תכנון מפורט\הרחבה צופר\dwg\לביצוע\old\07

שם קובץ הגיליונות: 9520_02-biuv

שם קובץ הדפסה: 01