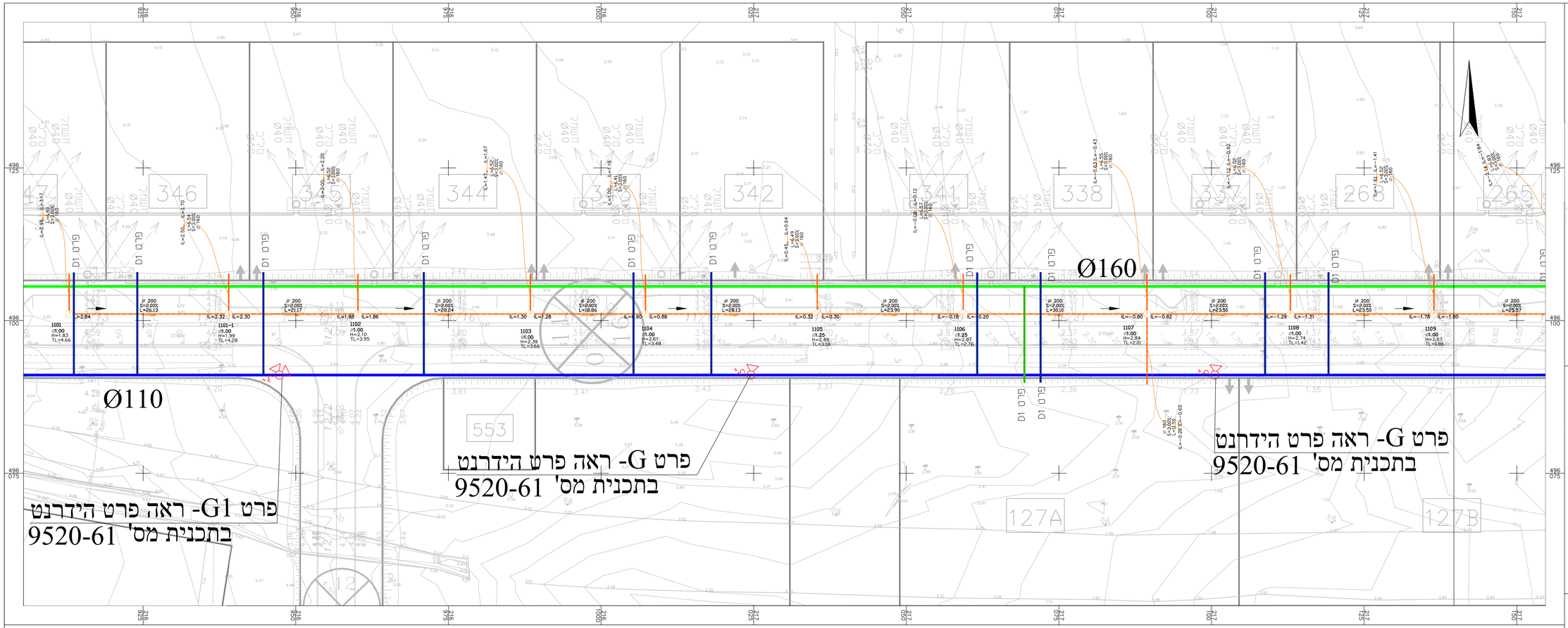

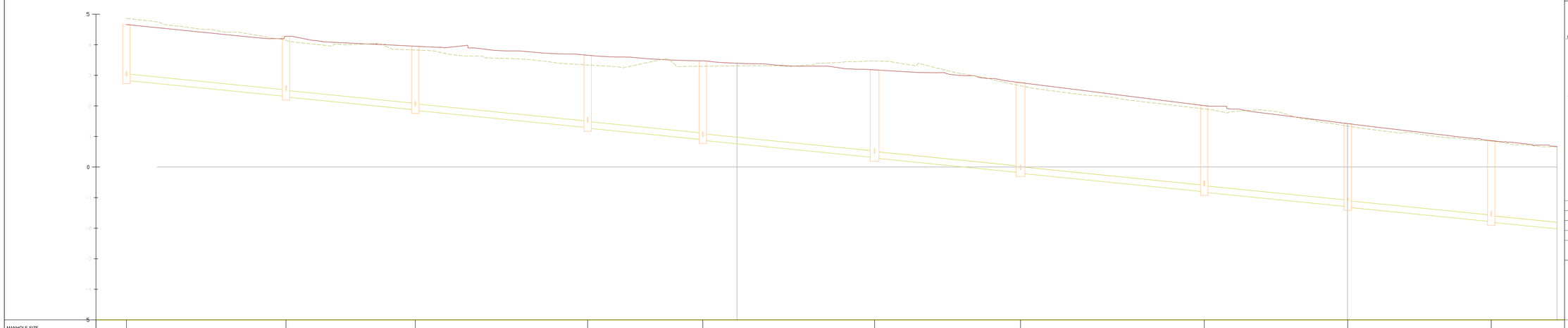

MANHOLE SIZE מידות השוחה	D1.00 H=1.83	D1.00 H=1.99	D1.00 H=2.10	D1.00 H=2.39	D1.00 H=2.61	D1.25 H=2.89	D1.25 H=2.97	D1.00 H=2.84	D1.00 H=2.74	D1.00 H=2.67
MANHOLE NAME שם השוחה	1101	1101-1	1102	1103	1104	1105	1106	1107	1108	1109
EXIST ELEVATION רום קיים	4.96	4.14	3.93	3.34	3.30	2.47	2.66	1.90	1.34	0.84
DESIGN ELEVATION רום מתוכנן	4.96	4.14	3.93	3.34	3.30	2.47	2.66	1.90	1.34	0.84
INVERT LEVEL OF PIPE INOUT רום קרקעית צוור כניסה ויציאה	2.84	2.32 / 2.30	1.88 / 1.86	1.30 / 1.28	0.90 / 0.88	0.32 / 0.30	-0.18 / -0.20	-0.80 / -0.82	-1.29 / -1.31	-1.78 / -1.80 / -2.31
MANHOLE BOTTOM LEVEL&DEPTH רום קרקעית שוחה עומק השוחה	H=1.83 / 2.53	H=1.99 / 2.29	H=2.10 / 1.96	H=2.39 / 1.37	H=2.61 / 0.81	H=2.89 / 0.29	H=2.97 / -0.24	H=2.84 / -0.93	H=2.74 / -1.32	H=2.67 / -1.35
SLOPES שפוע מתוכנן	S=2.00% L=25.14	S=2.00% L=20.18	S=2.00% L=27.25	S=2.00% L=17.87	S=2.00% L=27.02	S=2.00% L=22.66	S=2.00% L=28.98	S=2.00% L=22.51	S=2.00% L=22.51	S=2.00% L=24.58
PIPE DIAMETER קוטר צנרת (מ)	ø200	ø200	ø200	ø200	ø200	ø200	ø200	ø200	ø200	ø200
DISTANCE מרחק ביניים	26.14	21.18	28.25	18.86	28.14	23.90	30.11	23.50	23.51	25.57
CUMULATIVE DISTANCE מרחק מצטבר	0.00	26.13	47.30	75.54	94.40	122.54	146.43	176.53	200.03	223.53

קנ"מ 1:500/100

מפתח גליונות

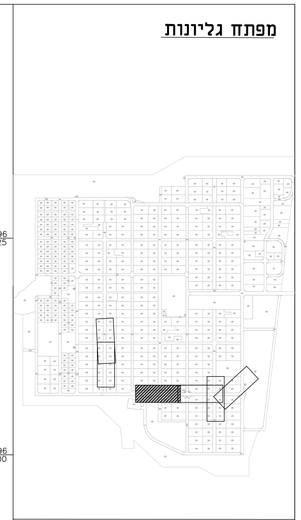

מקרא

- הידרנט
- קו מים קיים
- קו מים שפירים 110 מ"מ
- קו מים מליחים 160 מ"מ
- קו ביוב קיים
- קו גבול מגרש
- קו ביוב מתוכנן-200 מ"מ
- קו מים 63 מ"מ
- קו מים מליחים 63 מ"מ

פרטי מדידה

שם המודד: עמי אלקבץ
סוג מדידה: מפה טופוגרפית
תאריך מדידה: 09.02.20
הערות למדידה: גבולות מגרש לפי תב"ע
657-0156281 שקיבלנו משמעון אלפסי בתאריך 05.12.18

הערות:

1. יש לבדוק את המצב הקיים לפני תחילת העבודה, במיוחד בחיבורים אל מתאים קיימים.
2. מיקום הצינורות והמיתקנים הקיימים משוער, לאחור קרס קיימים יש לבצע חפירות ניסוי (בתאום עם מנהגים המקומה).
3. יש לתאם את העבודה עם הגורמים המתאימים לתשתיות (בזק, חשמל, מים וכו')
4. יש לעמוד על מרחק מינימלי של 3 מ' מתשתיות קיימות, אלא אם צויין אחרת.
5. יש לקשם בכל אמצעי הבטיחות הנדרשים.
6. התוכנית מבוה כביצוע רק אם קיים היתר בנייה ותתבצע כל האישורים לתאמי: התשתיות האחרות (מקורות, חשמל וכו').
7. אין לעשות שימוש במדידות מזדודות מתוך התוכנית אלא רק במדידות הרשומות במפורש
8. חוצייה קוי מערות תתבצע מתחתיי כ-100 מדומן לדומן.
פיש לעמוד על מרחק של 5 מ' מעמוד מערות.
מרחק יבוצע במרחק אחר ו מ' מטו לפחות מחחתית תשתיות שתאחר בגישוש ידני.
ומעומק הערוול על מרחקדו יהייה לא פחות מ5 מ' מתחת לפני אספלט קיים ולא פחות מ 1.5 מ' מתחת לתחתית תעלות ניקוז קיימות.
12. מיקום קוי מערות בתחוה הוא משער.

מהדורה	תאריך	תאור עדכון / אסמכתא / יוזם העדכון	אישר

כל הזכויות שמורות לחברת אפיק – הנדסת סביבה והידרולוגיה.
אין לשכפל מסמך זה, לעשות בו שימוש או להפיצו כלא אישור בכתב.

אפיק
תנדסת סביבה והידרולוגיה
רח' הגורן 6 טל': 08-6460914
פארק תעשיה עומר פקס: 08-6460916

שם עבודה: מושב צופר
קו ביוב חדש להרחבת מושב

שם תכנית: תנוחה וחתך לאורך כביש 11-גיליון 1
אזור דרומי

מס' פרוייקט מתכנן: 9520 קנ"מ: 1:250

הוכן עבור: מועצה אזורית ערבה תיכונה

מטרה: לעיון (FI) ◉ לאישור(FA) ○ למכרז (FT) ○ לביצוע (FC) ○

מהדורה	תאריך	תכנן	בדק	אישר
00	07/09/20	עטר ח.	עמרי ר.	אמיר א.

מיקום פרוייקט:
R:\store9\9520 - הרחבה צופר - תכנון מפורט\dwg\לעיון\old\07
שם קובץ הגיליונות: 9520_02-biuv
שם קובץ הדפסה: 9520-02-1