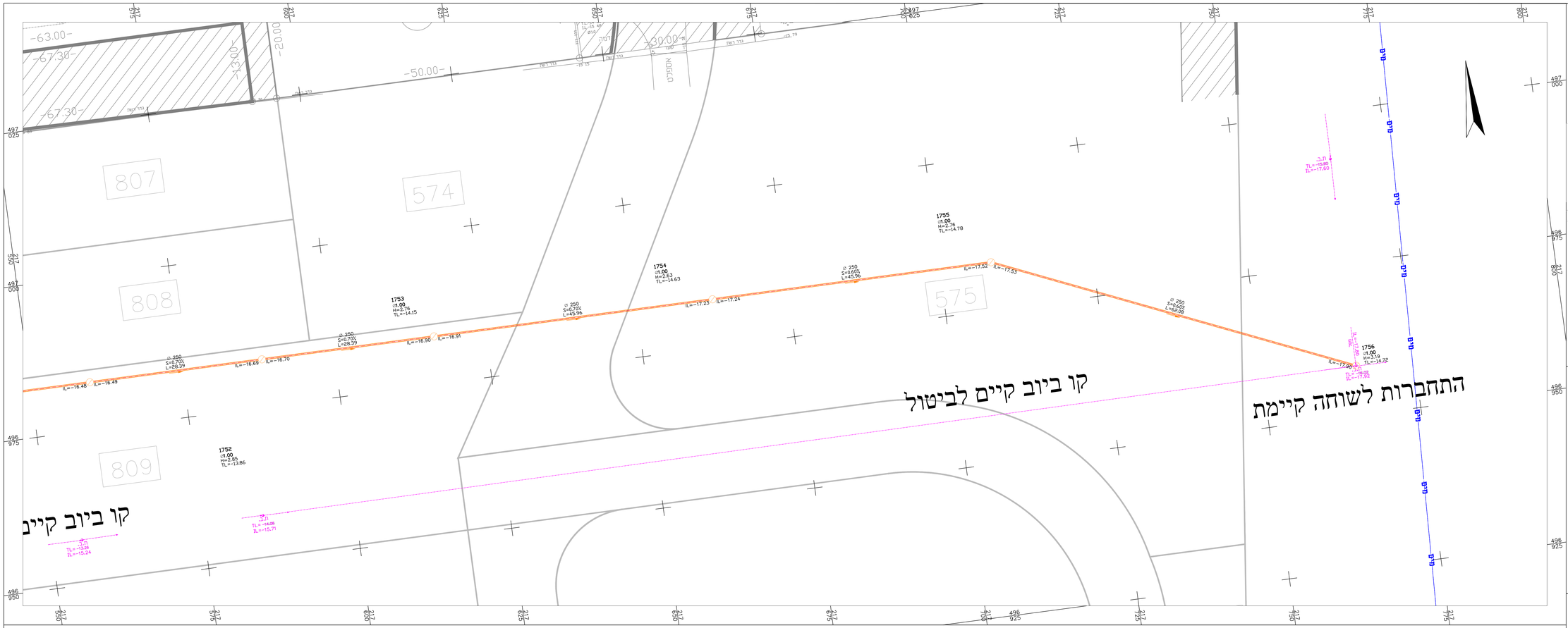

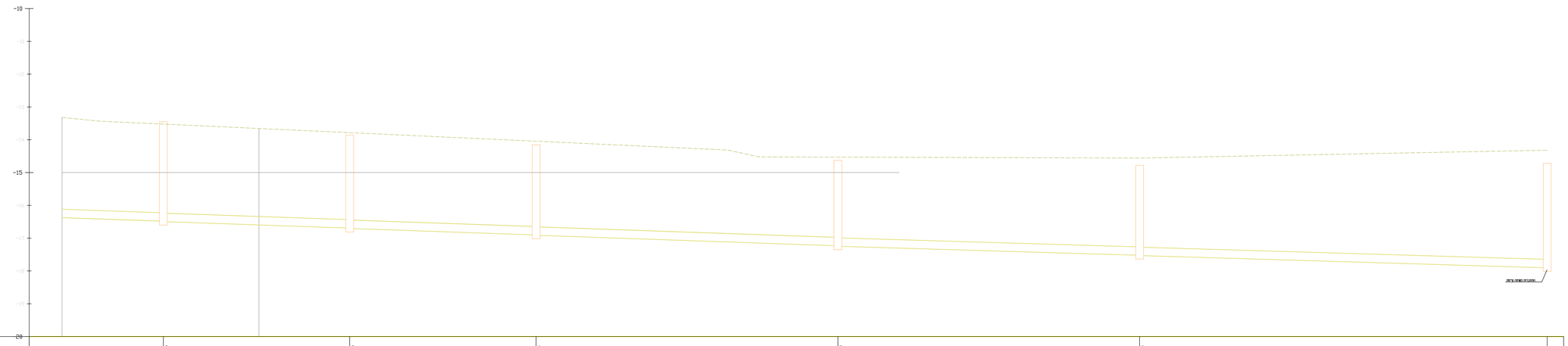

MANHOLE SIZE מידות השוחה		D1.00 H=3.05	D1.00 H=2.85	D1.00 H=2.76	D1.00 H=2.63	D1.00 H=2.76	D1.00 H=3.19
MANHOLE NAME שם השוחה		1751	1752	1753	1754	1755	1756
EXIST ELEVATION רום קיים		-13.45	-13.86	-14.15	-14.63	-14.78	-14.72
DESIGN ELEVATION רום מתוכנן							
INVERT LEVEL OF PIPE INOUT רום קרקעית צינור כניסה ויציאה	-16.08	-16.48 -16.49	-16.69 -16.70	-16.90 -16.91	-17.23 -17.24	-17.52 -17.53	-17.90
MANHOLE BOTTOM LEVEL&DEPTH רום קרקעית שוחה עומק השוחה		H=3.05 -17.50	H=2.85 -17.71	H=2.76 -18.82	H=2.63 -17.85	H=2.76 -17.54	H=3.19 -17.91
SLOPES שפוע מתוכנן		S=0.70% L=55.79	S=0.70% L=27.40	S=0.70% L=27.40	S=0.70% L=44.96	S=0.60% L=44.96	S=0.60% L=61.08
PIPE DIAMETER קוטר צנרת (מ"מ)		ø250	ø250	ø250	ø250	ø250	ø250
DISTANCE מרחק ביניים		56.79	28.40	28.40	45.96	45.96	62.08
CUMULATIVE DISTANCE מרחק מצטבר		1565.43	1593.83	1642.23	1688.19	1734.15	1796.22

קנ"מ 1:500/100
ציר: kvish 4-17

מפתח גליונות

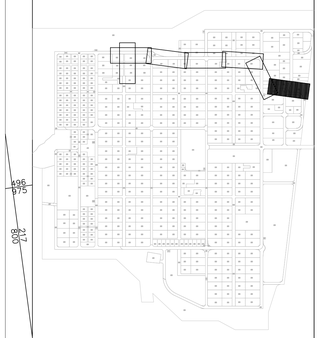

מקרא

- הידרנט
- קו מים קיים
- קו מים שפירים 110 מ"מ
- קו מים מליחים 160 מ"מ
- קו ביוב קיים
- קו גבול מגרש
- קו ביוב מתוכנן-200 מ"מ
- קו מים 63 מ"מ
- קו מים מליחים 63 מ"מ

פרטי מדידה

שם המודד:
סוג מדידה: מפה טופוגרפית
תאריך מדידה:
הערות למדידה:

הערות:

1. יש לבדוק את המצב הקיים לפי תמונת העבודה, במיוחד במיבנים אל תאים קיימים.
2. מיקום הצינורות המימדים הקיימים משער, לאתור קווים קיימים יש לבצע חפירות בשטח (בתאום עם מנהל המפעל).
3. יש לתאם את העבודה עם הגורמים המתאימים (גז, חשמל, מים וכו')
4. יש לשמור על מרחק מינימלי של 3 מ' מחשמלית קיימת, אלא אם צוין אחרת.
5. יש לקשט בכל אמצעי הבטיחות הנדרשים
6. התוכנית מבוא לביצוע רק אם קיים רחוב בנייה בתוקף ומתבצעו כל האישורים (לתאמי' החשמלית האחזרות (מקורות, חשמל וכו').
7. אין לעשות שימוש במידות מדוגדות מתוך התוכנית אלא רק במידות הרשומות במפורש.
8. חצייה עבי מקורות מתבצע מתחתיו כ-מ' מדופן לדופן.
9. פיש קשור על מרחק של 5 מ' מעבי מקורות.
10. מרקדות ריבוע בחרוט אבני 1 מ' ומו לפחות מתחתית המשלית שלאחר בגישוש ידני.
11. השומק הארוול על קדקודו יהיה לא פחות מ 20 מ' מתחת לפני אספלט קיים ולא פחות מ 1.5 מ' מתחת לתחתית תעלת ניקוז קיימת.
12. מיקום עבי מקורות בתוואה הוא משער.

מהדורה	תאריך	תאור עדכון / אסמכתא / יוזם העדכון	אישר

כל הזכויות שמורות לחברת אפיק – הנדסת סביבה והידרולוגיה.
אין לשכפל מסמך זה, לעשות בו שימוש או להפיצו ללא אישור בכתב.

אפיק
תנדסת סביבה והידרולוגיה
רח' הגפן 6 טל': 08-6660914
פארק תעשיה עומר פקס: 08-6660918

שם עבודה: מושב צופר
קו ביוב חדש להרחבת מושב

שם תכנית: תנוחה וחתך לאורך קו ביוב
כביש 17- חתך 7

מס' פרוייקט מתכנן: 9520 קנ"מ: 1:250

הוכן עבור: מועצה אזורית ערבה תיכונה

מטרה: לעיון (FI) ● לאישור(FA) ○ למכרז (FT) ○ לביצוע (FC) ○

מהדורה	תאריך	תכנן	בדק	אישר
00	07/09/20	עטר ח.	עמרי ר.	אמיר א.

מיקום פרוייקט:
לעיון\dwg\הרחבה צופר - תכנון מפורט - R:\store9\9520
שם קובץ הגיליונות: 9520_02-biuv
שם קובץ הדפסה: 9520-02-11