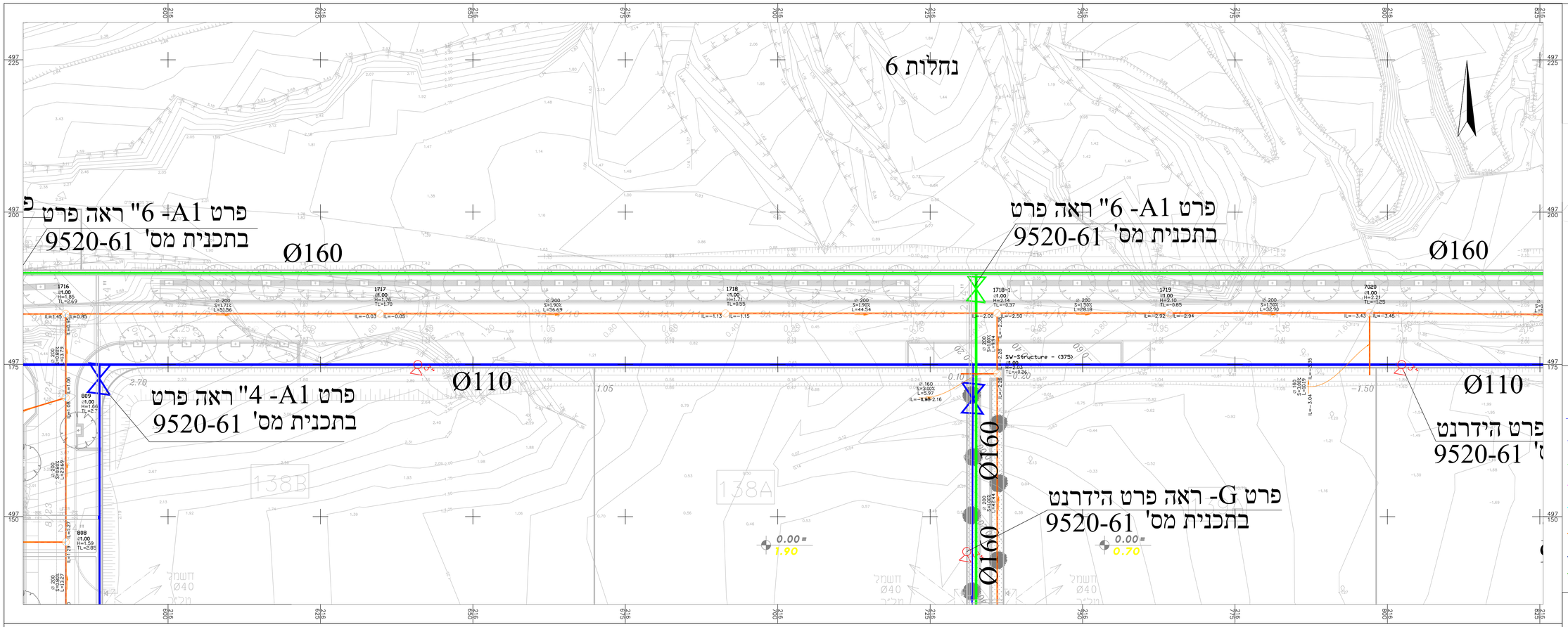

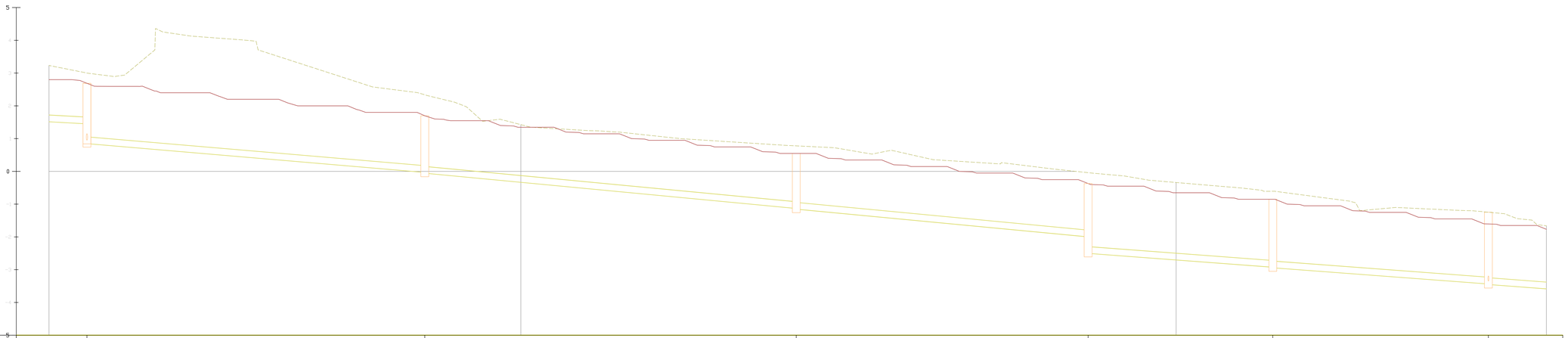

MANHOLE SIZE מידות השוחה	D1.00 H=1.85	D1.00 H=1.76	D1.00 H=1.71	D1.00 H=2.14	D1.00 H=2.10	D1.00 H=2.21		
MANHOLE NAME שם השוחה	1716	1717	1718	1718-1	1719	7020		
EXIST ELEVATION רום קיים	3.00	2.15	0.78	-0.04	-0.61	-1.25		
DESIGN ELEVATION רום מתוכנן	2.69	1.70	0.55	-0.37	-0.85	-1.60		
INVERT LEVEL OF PIPE IN/OUT רום קרקעית צנור כניסה ויציאה	2.00 / 1.45 / 0.85	-0.03 / -0.05	-1.13 / -1.15	-2.00 / -2.50	-2.92 / -2.94	-3.43 / -3.45	-4.31	
MANHOLE BOTTOM LEVEL&DEPTH רום קרקעית שוחה עומק השוחה	H=1.85 D.0.64	H=1.76 D.0.06	H=1.71 D.1.16	H=2.14 D=2.51	H=2.10 D=2.95	H=2.21 D=3.46		
SLOPES שפוע מתוכנן	S=1.10% L=48.75	S=1.71% L=50.57	S=1.90% L=55.70	S=1.90% L=43.55	S=1.50% L=27.19	S=1.50% L=31.91	S=1.50% L=56.16	
PIPE DIAMETER קוטר צנרת (מ)	ø200	ø200	ø200	ø200	ø200	ø200	ø200	
DISTANCE מרחק ביניים	49.75	51.56	56.70	44.55	28.19	32.90	57.16	
CUMULATIVE DISTANCE מרחק מצטבר	232.79	281.34	342.03	386.57	414.76	447.66		

1:500/100 **קנ"מ**
kvish 4-17 **צריר:**

מפתח גליונות

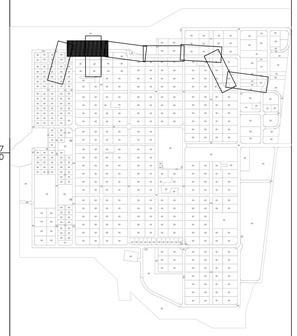

מקרא

- הידרנט
- קו מים קיים
- קו מים שפירים 110 מ"מ
- קו מים מליחים 160 מ"מ
- קו ביוב קיים
- קו גבול מגרש
- קו ביוב מתוכנן-200 מ"מ
- קו מים 63 מ"מ
- קו מים מליחים 63 מ"מ

פרטי מדידה

שם המודד:
סוג מדידה: מפה טופוגרפית
תאריך מדידה:
הערות למדידה:

הערות:

1. יש לבדוק את המצב הקיים לפני תחילת העבודה, במיוחד בתיבורים אל תאים קיימים.
2. מיקום הצינורות והמיתקנים הקיימים משוער, לאיתור קווים קיימים יש לבצע חפירות בשטח בתאום עם מהנדס המועצה.
3. יש לתאם את העבודה עם הגורמים הרלוונטיים (בזק, חשמל, מים וכו').
4. יש לשמור על מרחק מינימלי של 3 מ' מתשתיות קיימות, אלא אם צויין אחרת.
5. יש לקנות בכל אמצעי הבטיחות הנדרשים.
6. התוכנית מובה לביצוע רק אם כיים ורחוב בנייה ותתקבלו כל האישורים מלאומי התשתיות האחרות (בזק, חשמל וכו').
7. אין לעשות שימוש במידות מדוגדות מתוך התוכנית אלא רק במידות הרשומות במפורש.
8. חצייית קוי מערכות המבצע מתוחדו כ-100מ' מדופן לדופן.
9. יש לשמור על מרחק של 5 מ' מקוי מערכות.
10. סטיות יבוצע במרחק אבני 1 מ' נמי קפוות מתחתית השתיות שתאתר בנישום ידני.
11. בעומק הנרוול על קודקודו יוריה לא פחות 2מ מ' מתחת לפני אספלט קיים ולא פחות מ 1.5 מ' מתחת לתחתית תעלות ניקוז קיימות.
12. מיקום קוי מערכות בתוחה הא משוער.

מהדורה	תאריך	תאור עדכון / אסמכתא / יוזם העדכון	אישר

כל הזכויות שמורות כחברת אפיק - הנדסת סביבה והידרולוגיה.
אין לשכפל מסמך זה, לעשות בו שימוש או להפיצו ללא אישור בכתב.

אפיק
הנדסת סביבה והידרולוגיה
רח' הגורן 6 טל': 08-6460914
פארק תעשיה עומר פקס: 08-6460916

שם עבודה: מושב צופר
קו ביוב חדש להרחבת מושב

שם תכנית: תנוחה וחתך לאורך קו ביוב
כביש 17-חתך 2

מס' פרוייקט מתכנן: 9520 קנ"מ: 1:250

הוכן עבור: מועצה אזורית ערבה תיכונה

מטרה: לעיון (FR) ● לאישור(FA) ○ למכרז (TE) ○ לביצוע (FC) ○

מהדורה	תאריך	תכנן	בדק	אישר
00	07/09/20	עמר ח.	עמרי ר.	אמיר א.

מיקום פרוייקט:
לעיון R:\store9\9520 - הרחבה צופר - תכנון מפורט\dwg\

שם קובץ הגיליונות: 9520_02-biuv
שם קובץ הדפסה: 9520-02-6