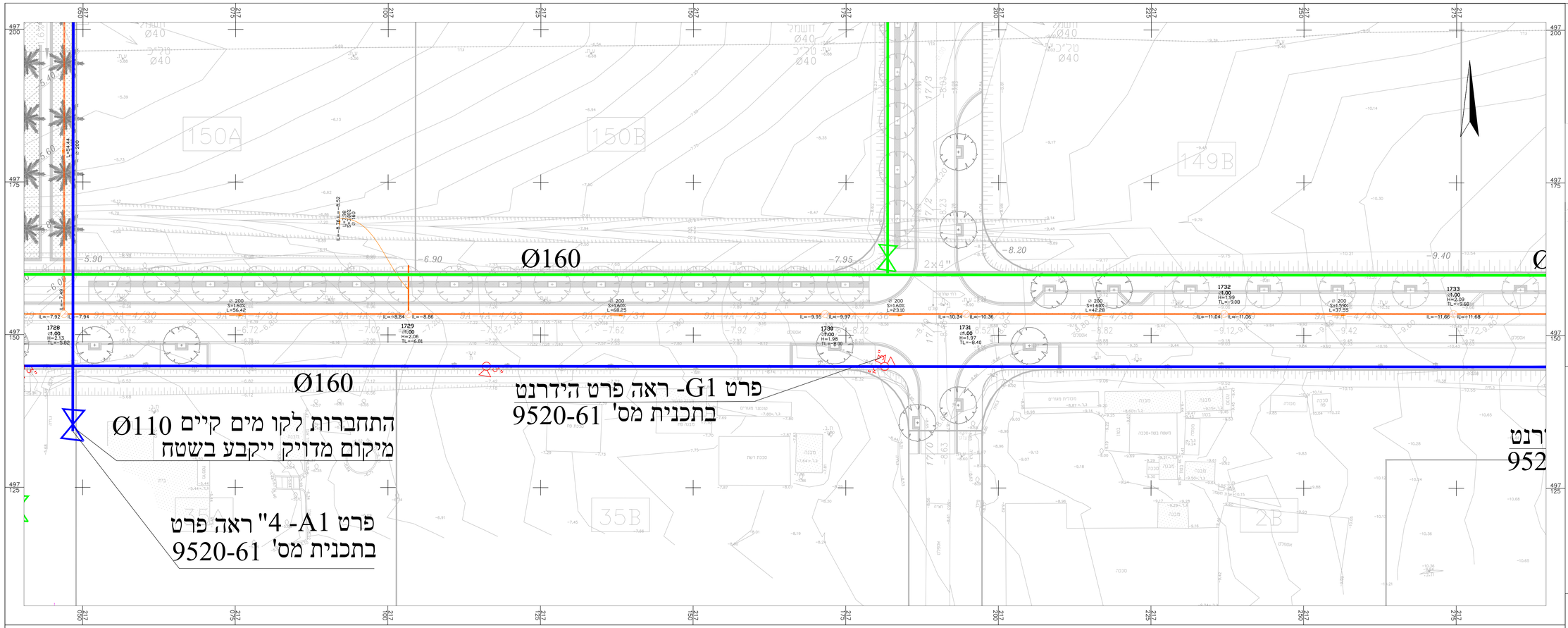

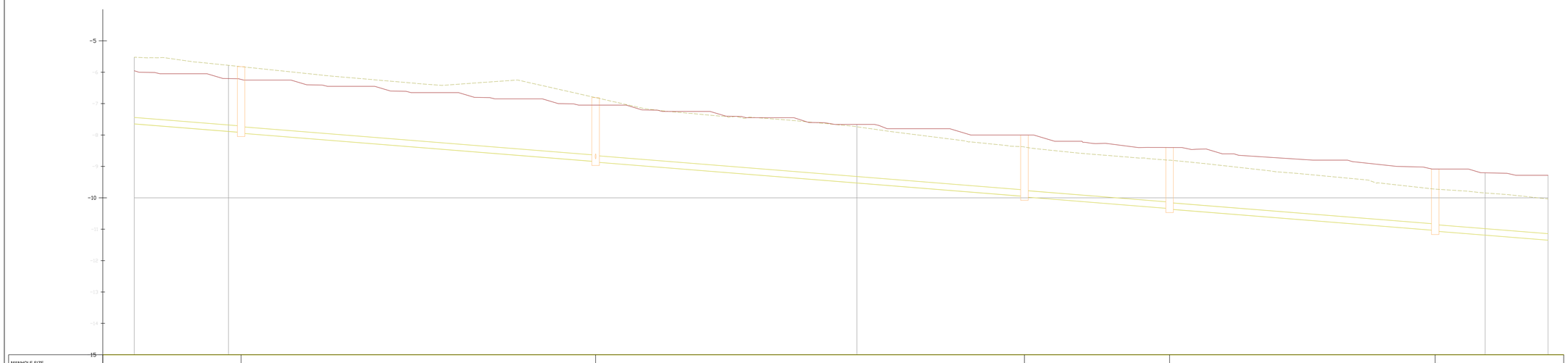

MANHOLE SIZE מידות השוחה			D1.00 H=2.13				D1.00 H=2.06						D1.00 H=1.98			D1.00 H=1.97				D1.00 H=1.99			
MANHOLE NAME שם השוחה			1728				1729						1730			1731				1732			
EXIST ELEVATION רום קיים			-5.92				-6.81						-8.38			-8.60				-9.72			
DESIGN ELEVATION רום מתוכנן			-6.23				-7.05						-9.00			-8.40				-9.08			
INVERT LEVEL OF PIPE IN/OUT רום קרקעית צנור כניסה ויציאה	-7.28		-7.92 -7.94				-8.84 -8.86						-9.95 -9.97			-10.34 -10.36				-11.04 -11.06			-11.66
MANHOLE BOTTOM LEVEL&DEPTH רום קרקעית שוחה עומק השוחה			H=2.13 -7.95				H=2.06 -8.87						H=1.98 -9.95			H=1.97 -10.37				H=1.99 -11.07			
SLOPES שפוע מתוכנן	S=1.60%	L=38.74	S=1.60%		L=55.43		S=1.60%			L=67.26		L=22.10	S=1.60%					L=41.29	S=1.59%			L=36.55	
PIPE DIAMETER קוטר צנרת (מ)		Ø200			Ø200				Ø200				Ø200			Ø200				Ø200			
DISTANCE מרחק ביניים		39.74			56.43				68.26				23.10			42.28				37.55			
CUMULATIVE DISTANCE מרחק מצטבר			700.00				756.42						824.69			847.79				890.07			937.05

קנ"מ 1:500/100
צירי: kvish 4-17

מפתח גליונות

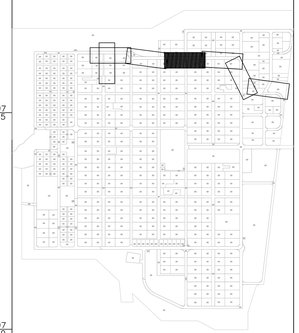

מקרא

- הידרנט
- קו מים קיים
- קו מים שפירים 110 מ"מ
- קו מים מליחים 160 מ"מ
- קו ביוב קיים
- קו גבול מגרש
- קו ביוב מתוכנן-200 מ"מ
- קו מים 63 מ"מ
- קו מים מליחים 63 מ"מ

פרטי מדידה

שם המודד:
סוג מדידה: מפה טופוגרפית
תאריך מדידה:
הערות למדידה:

הערות:

1. יש לבדוק את המצב הקיים לפני תחילת העבודה, במידה וקיימים אי תאים קיימים.
2. מיקום הצינורות והמיתקנים הקיימים משער, לאחור קרם קיימים יש לבצע חפירות ידניות (בתאום עם מנהל המועצה).
3. יש מלאם את העבודה עם הגורמים המתאימים לתשתיות (בזק, חשמל, מים וכו')
4. יש לעמוד על מרחק מינימלי של 3 מ' מתשתיות קיימות, אלא אם צויין אחרת.
5. יש לקומם בכל אמצעי הבטיחות הנדרשים.
6. התוכנית מבוה כיצוגי רק אם קיים ריחוד בנייה נתוקף ונתקבלו כל האישורים להאמי הרשויות האחרות (מקורות, חשמל וכו').
7. אין לעשות שימוש במידות מדוגדות מתוך התוכנית אלא רק במידות הרשומות במפורש.
8. חצייית קוי מערות תתבצע מתחתיו כ-1מ' מדופן לדופן.

פיש לשמור על מרחק של 5 מ' מקוי מערות.
סוקרדות יבוצע במרחק אבר 1 מ' נמז לפחות מתחתית הצינרות שלאחר בגישוש ידני.
חשמל האורור של קדקודי יהייה לא פחות 20 מ' מתחת לפני אספלט קיים ולא פחות מ 1.5 מ' מתחת לתחתית הצינרות ויעבות ניפוי קיימות.
12. מיקום קוי מערות בתוחה הוא משער.

מהדורה	תאריך	תאור עדכון / אסמכתא / יוזם העדכון	אישר

כל הזכויות שמורות לחברת אפיק – הנדסת סביבה והידרולוגיה.
אין לשכפל למסמך זה, לעשות בו שימוש או להפיצו ללא אישור בכתב.

אפיק
הנדסת סביבה והידרולוגיה
רח' הגורן 6 טל': 08-6460914
פארק תעשיה עומר פקס: 08-6460916

שם עבודה: מושב צופר
קו ביוב חדש להרחבת מושב

שם תכנית: תנוחה וחתך לאורך קו ביוב
כביש 17-חתך 4

מס' פרוייקט מתכנן: 9520 קנ"מ: 1:250

הוכן עבור: מועצה אזורית ערבה תיכונה

מטרה: לעיון (FI) ● | לאישור(FA) ○ | למכרז (FT) ○ | לביצוע (FC) ○

מהדורה	תאריך	תכנן	בדק	אישר
00	07/09/20	עטר ח.	עמרי ר.	אמיר א.

מיקום פרוייקט:
R:\store9\9520 - הרחבה צופר - תכנון מפורט\dwg\לעיון

שם קובץ הגיליונות: 9520_02-biuv
שם קובץ הדפסה: 9520-02-8