מקרא מצב מתוכנן:

- כביש
- ריצוף מדרכה או אי תנועה (עפ"י אדריכל)
- דרך שרותים מתוכננת מאספלט
- עמדת כיבוי (עפ"י אדריכל)
- גינון
- תכנון פיזי
- קיר כביש
- קיר מתוכנן
- קיר לפירוק
- שפע/מפר תא ניקוז
- מדרון תא ניקוז
- גובה חומה תא ניקוז
- גיבוי ניקוז
- גובה מחחיה גיבוי ניקוז
- סולם ניקוז
- גשר/מעבר תת"ק מתוכנן

מקרא מצב סטטוסרי קיים:

- דרך לטיפול נופי בשולי הדרך
- זכות דרך R.O.W
- גבול גוש
- גבול חלקה

מקרא מצב קיים:

- עמוד חשמל
- כביש אספלט
- עמוד תאורה
- אבן שפה
- עמוד טלפון
- דרך (עפר/מצעים)
- עורה
- תעלה
- שוחת חשמל
- קיר/גדר רשת
- שוחת מים
- מעבה ביטחון
- ברז שריפה
- ריצוף
- תמרור
- קו גובה ראשי
- רמזור
- קו גובה משני
- עמוד סימון
- סריגה
- ערוץ
- ציבור
- גבול מענבר/מסע
- מיגיגון
- מבנה
- צריף/מבנה/עמדה
- אספלט קרום
- דרך שרות/עפר קרומי
- ריצוף של מדרכה (אי תנועה) קרומי
- סל ניקוז קרומי

הערות:

1. במידה וקיא רשום אחרת, כל הטלכנים יהיו עם 2 שכבות.
2. במגמות בהם הרחוב המתכנב היגו מפות מ- 1 מ' יש לפחות את הכביש הקרוב לרחוב מינימאלי של 1 מ' ואז לבצע.
3. את כל ראשי אי התנועה יש לבצע לפי פרט ש' בתוכנית פרט הקבוצה שמספרה 6002-----HW-GHN
4. את כל האזניים וכל החתכה הקצה של תא חניה יש לבצע לפי פרט פ' בתוכנית פרט הקבוצה שמספרה 6001-----HW-GHN

מהדורה	תאריך	תאור עדכון / אסמכתא / יוזם העדכון	אישר
04	22/07/20	עדכון מיתום כניסות +המשך כביש מס' 7	ע.ב
03	03/05/20	כיסוי אספלט מיד כניסות מגרשים	ע.ב
02	09/04/20	עדכון שולי מצעים	ע.ב
01	16/03/20	שינוי חתכי כבישים	ע.ב
00	15/07/19	הכנת תכנון תפורים	ע.ב

כל הזכויות שמורות ג. הנדסה - משרד מהנדסה אזרחית תכנון הנדסה תנועה ותחבורה.
על האמור מסמך זה לעשות בו שימוש אי הסיגים ולא אישור בכתב.
על המבצע בכתב את כל הפירוט הדרוש למתכנן על כל טעות או אי התאמה, אין לבצע פירוט ע"י מדידה בשטטש

ג. הנדסה
אדריכלית תנועה ותחבורה בע"מ
מיבה 40400 רח' מקמד דרוזים (24) ת.ד. 58
09-7992275 פקס. 09-7991018
Office@g-handsa.com
www.g-handsa.com

תרשים סביבה (ללא קנ"מ):

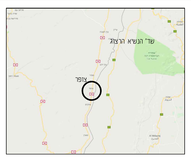

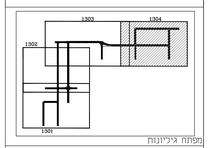

מפתח גיליונות

פרוייקט:

צופר שכונה חדשה

שם התכנית:

תנוחה

שלב תכנון	ראשוני (50) ○	מוקדם (90) ○	מפורט (00) ●
מהדר	עיון (01) ○	פיקשו(פא) ●	המכרז (דק) ○
			רב-מגמתי(מק) ○

04	22/07/20	יונס נ.	סאא' ג'
00	15/07/19	סלאס.ר.	סאל.ג.
מהדורה	תאריך	תכנון	שרטט	אישר

מס' פרוייקט **41090** קנ"מ: 1:500

SHEET FILE NAME: GHN-HW-SFR-SFR18_24-DD-130X.dwg שם מנת שרטוט
PLOT FILE NAME: GHN-HW-SFR-SFR18_24-DD-1304-04.plt שם מנת הדפסה

מהדורה	עיריה	שלב פרוייקט	אלמנט/עם המפתח	מקום	תחום	מתכנן
GHN-HW-SFR-SFR18_24-DD-1304-04						

22/07/2020 09:08:45

U:\41090\Models\GHN-HW-SFR-SFR18_24-DD-130X.dwg
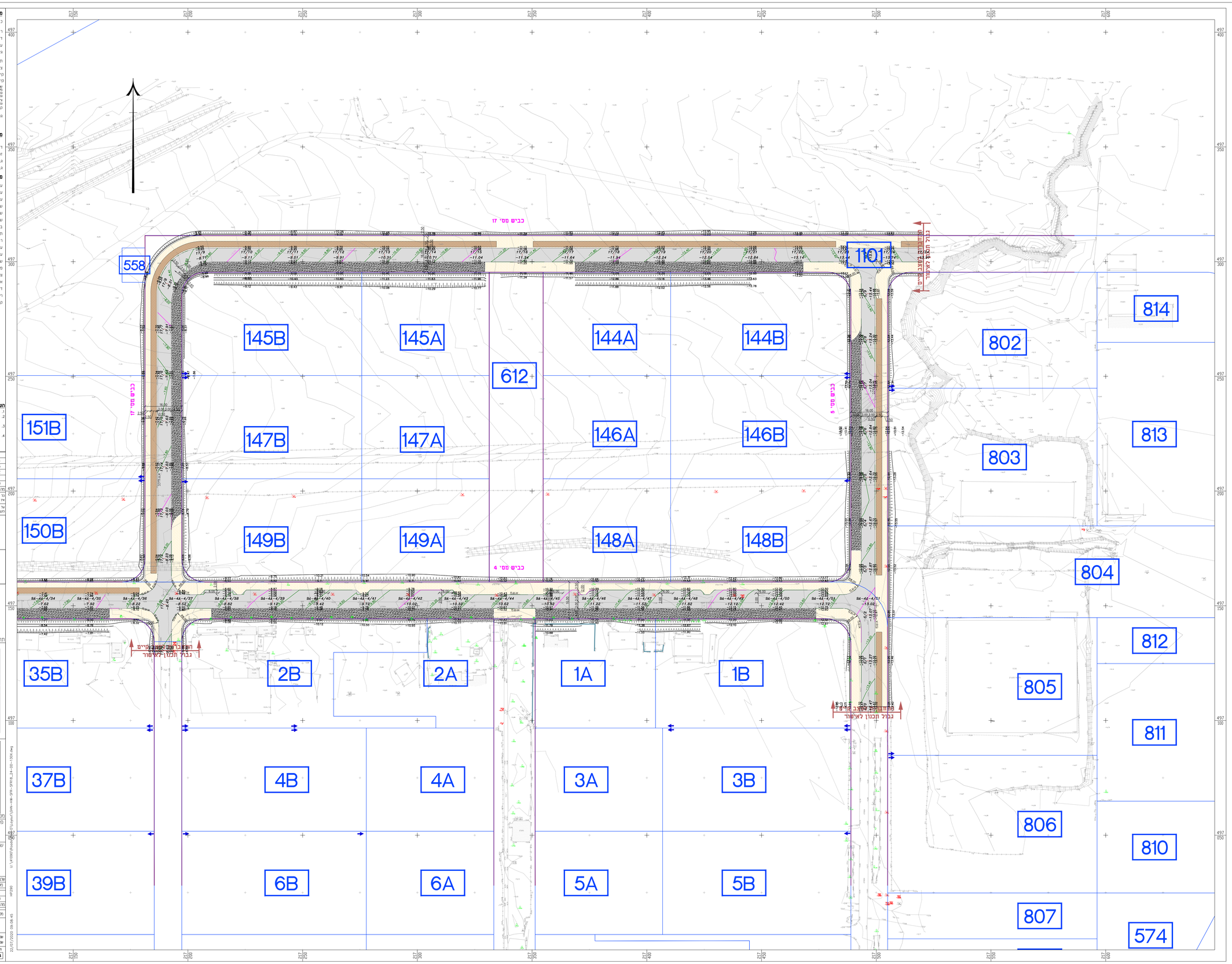
1:250