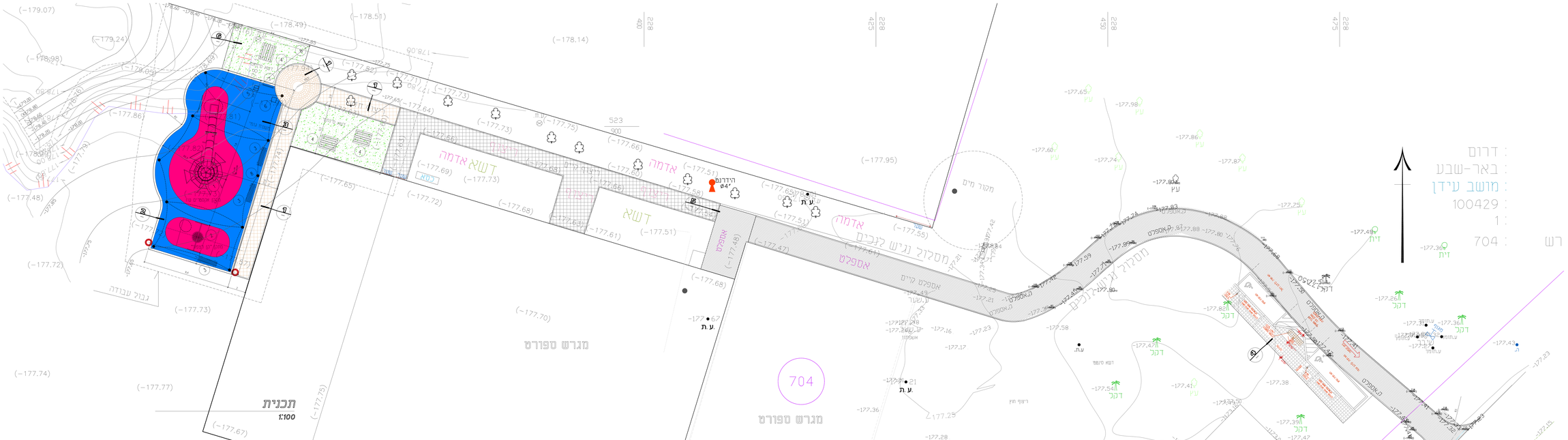

תכנית שטח
1:250

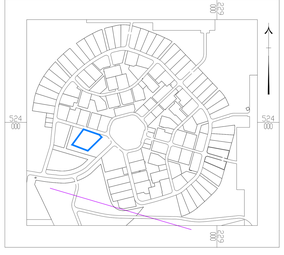

מיקום

אשפתון
(דגמא) 8

ספסל קק"ל
(דגמא)4

שלחן קק"ל
(דגמא) 3

מי קר (מקורר)
(דגמא) 5

עץ קק"ל
7

אריח קק"ל
6

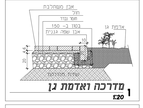

מדרכה ואדמת גן
1 1:20

חיפוי גומי ואדמת גן
2 1:20

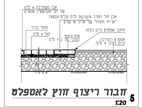

חיבור ריצוף חוץ לאספלט
5 1:20

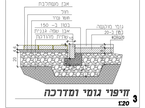

חיפוי גומי ומדרכה
3 1:20

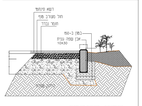

דשא סינטטי
6 1:20

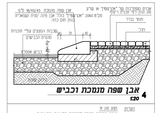

אגן שפה מומכת וכביש
4 1:20

מקרא

- נקו גובה
- ג. רצפה
- שוחת ביוב
- כניסה/יציאה משוחה
- עץ ומספרו
- קו מחתך
- מבנאיבית
- משטח גגות
- אבן שפה
- קו בניין
- גבול חלקה
- גבול מגרש
- נקו גבול ישנה 625
- נקו גבול חדשה 629
- קו גובה מתוכנן 126.60

1. מתקן 'אקסטרים עוז 5015
2. מתקן 'קן הצפור 2411
3. ספסל
4. שלחן
5. ברזיה
6. אריח קק"ל
7. עץ קק"ל
8. אשפתון

08-02-20/11:44:35/IDN-KKL06u.dwg
03-02-20/09:49:07/IDN-KKL05u.dwg

תאריך	מס'	שינויים

תאריך	מס'	תוספת

גן משחקים
מושב עידן

גני עפ"ל	
תכנית סמ"כ	
פרטים סמ"כ	
DRAWING NO :	01
מקורי	
מאושר	
תאריך	
שרטט	
עדכון בגרסה	
FILE NAME - IDG-gk02	817X1165

שירן בהן אדריכלים
בודקא 26 תל אביב 6936426
052-3669951 :סל' 054-4949133 :סל'
ushiran@gmail.com :דוא"ל

המבנים אותם אתה בודקת התכנית והתאמתן למקום
על כל טעות או אי התאמה עדכן ליועצים במתכנן
אין לנהוג פרטים עיי מדידה מהשרטט

A0-1:50, A1-1:75, A2-1:100