גינת שעשועים קק"ל חצבה
תכנית בינוי
קנ"מ 1:100

מפה טופוגרפית

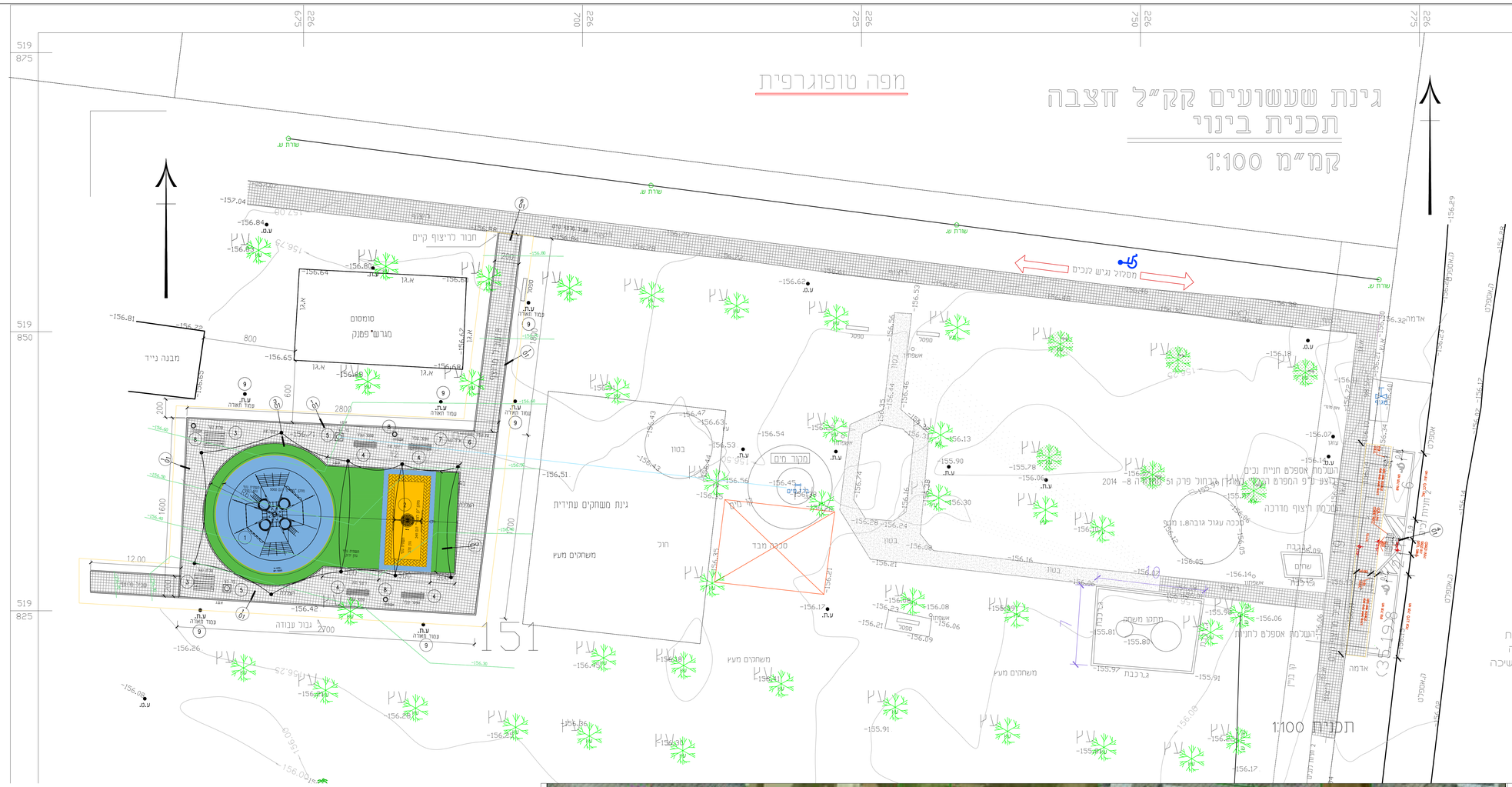

תכנית 1:100

מחוז : דרום
נפה : באר-שבע
ערבה תיכונה ערבה תיכונה
מיקום חצבה
גוש : 39052
חלקה : 151
מס' מגרש : 241
ת.ב.ע : 1/313/03/30
3008/מק/30
קנ"מ : 1:250
מטרת המפה :- היתר בניה

תרשים סביבה

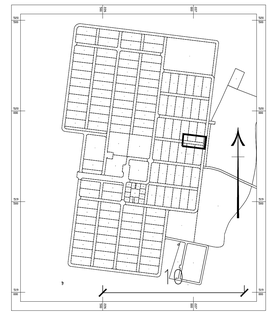

איתור 1:20000

הערות:-

התוכנית קשורה לרשת הבקרה האופקית בנקודות
התוכנית קשורה למערכת גבהים ארצית בנקודה
הגובה והפרטים נמדדו בשיטה קוטבית וחלק במשיכה
.גבולות שאינת מתוארים הם ברתי מסויגים
.לא רצורכי רישום
.תוקף המפה לשישה חודשים

מקרא

- נקי גובה
- ג. רצפה ג.רצפה 263.04
- שוחת ביוב ש.ב.
- כניסה/יציאה משוחה
- עץ ומספרו עץ
- קו מתח
- מבנ'יבית
- משטחי גגות
- אבן שפה א.ש
- קו בניין
- גבול חלקה
- גבול מגרש
- נקי גבול ישנה 625
- נקי גבול חדשה 629
- נכותם הבוג וק -156.30

	מתקן	כמות
1	מתקן 'מאדים' 5000	1
2	מתקן 'קן הצפור 2411	1
3	שלחן	2
4	ספסל	4
5	מי-קר	2
6	אריח קק"ל	1
7	שלט קק"ל	1
8	אשפתון	2
9	עמוד תאורה	6

25-11-19/12:44:08/hzv-kkl-034.dwg

תאריך -	מס' שינויים -	
23.11.19	1	עדכון כללי

תאריך -	מס' תפוצה -

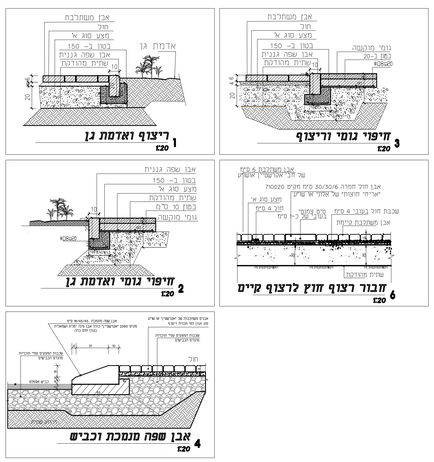

גן משחקים קק"ל
מושב חצבה

גני קק"ל		
תכנית 1:100		
פרטים 1:20		
אדריכלית	קנ"מ	01 DRAWING NO :
תאריך	שרטט	אשר
גליון במידות 817X1165 mm		FILE NAME - HZV-KKL02

מאושר בהיבט הנגישות
בכפוף להנחיות הנגישות לפרויקט.

אדר' בנסל פקלי
מורשת נגישות מתו"ס
מס' רישיון 110
יוסי שאר יעוץ בטיחות וניהול סיכונים בע"מ
27.11.2019

שירן בהגן אדריכלים
בורלא 26 תל אביב 6936426
טל' 054-4949133 טל' 052-3665951
דואר ushiran@gmail.com

המצגע אחראי לבדיקת התכניות ולהתאמתן למקום
על כל טעות או אי התאמה עליו להודיע למתכנן
אין לקבוע מידות עפ"י מדידה מהשרטוט ©

A0-1:50, A1-1:75, A2-1:100