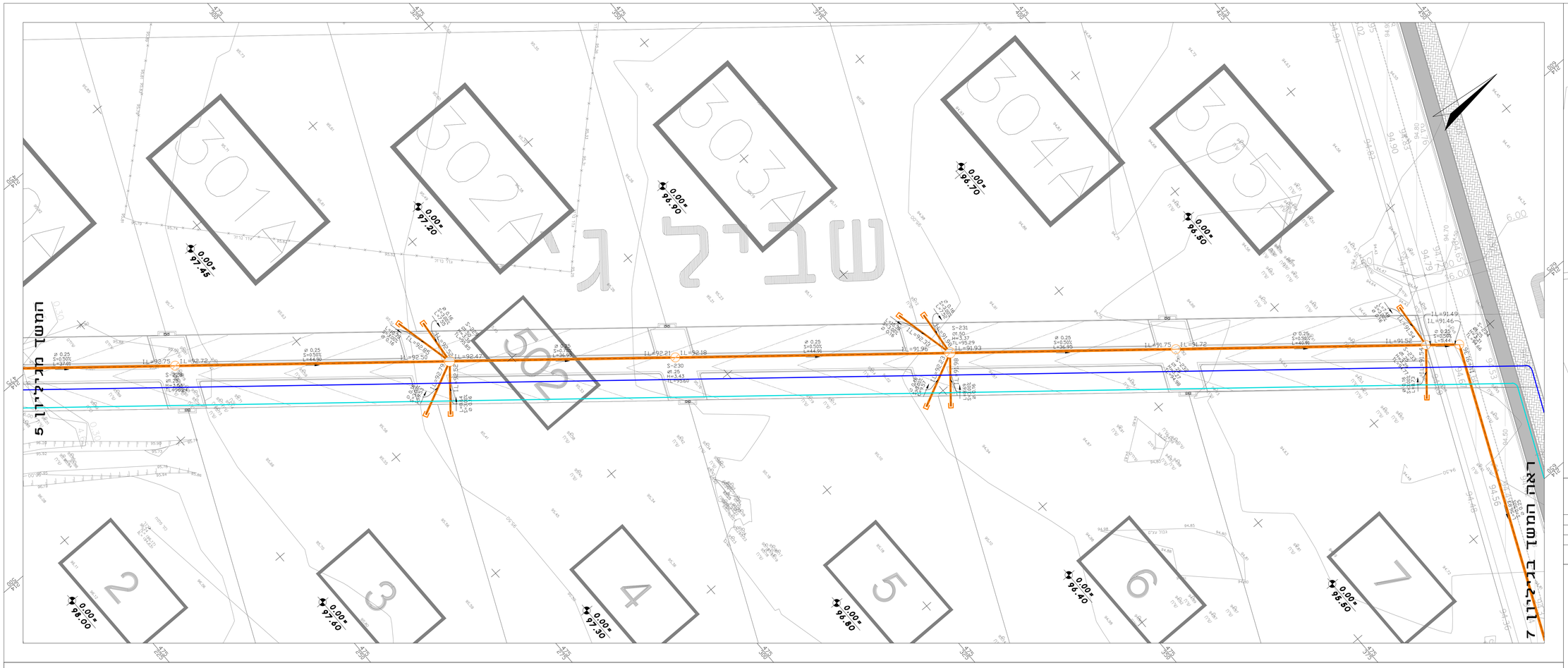

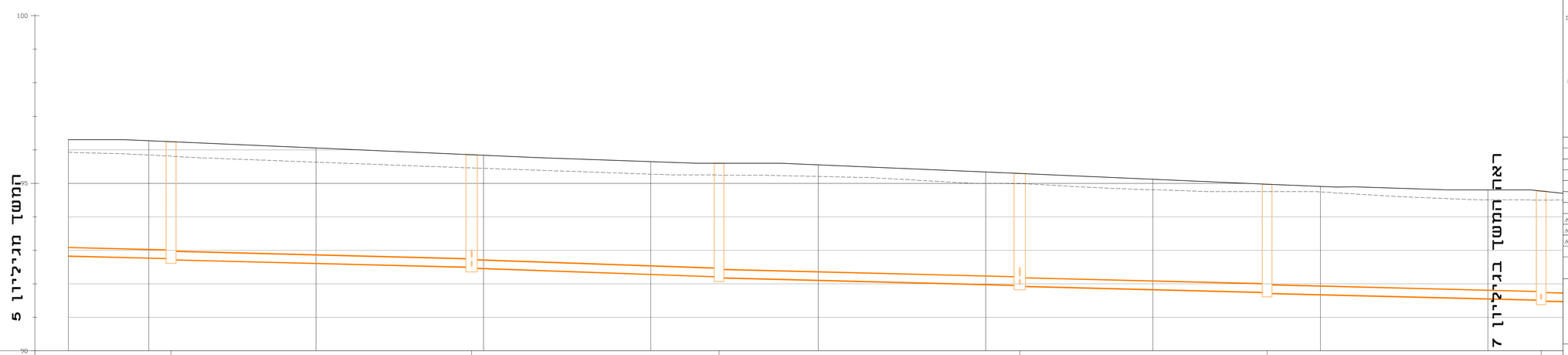

MANHOLE SIZE מידות השוחה		D1.25 H=3.53	D1.50 H=3.39	D1.50 H=3.43	D1.50 H=3.37	D1.25 H=3.27	D1.25 H=3.29
MANHOLE NAME שם השוחה		S-228	S-229	S-230	S-231	S-232	S-233
EXIST ELEVATION רום פיס		95.81	95.46	95.25	94.99	94.75	94.50
DESIGN ELEVATION רום מתוכנן		96.24	95.85	95.60	95.29	94.98	94.77
INVERT LEVEL OF PIPE IN/OUT רום קרקעית צנור כניסה ויציאה	93.14	92.75 / 92.72	92.50 / 92.47	92.21 / 92.18	91.96 / 91.93	91.75 / 91.72	91.52 / 91.49
MANHOLE BOTTOM LEVEL&DEPTH רום קרקעית שוחה עומק השוחה		H=3.53 92.71	H=3.39 92.46	H=3.43 92.17	H=3.37 91.92	H=3.27 91.71	H=3.29 91.48
SLOPES שפוע מתוכנן	S=0.50% L=35.64	S=0.50% L=43.52	S=0.70% L=35.58	S=0.50% L=43.54	S=0.50% L=35.58	S=0.50% L=39.66	S=0.50% L=4
PIPE DIAMETER קוטר צנרת (מ")	PVC SN-8 ø250	PVC SN-8 ø250	PVC SN-8 ø250	PVC SN-8 ø250	PVC SN-8 ø250	PVC SN-8 ø250	PVC SN-
DISTANCE מרחק ביניים	37.01	44.90	36.95	44.91	36.95	40.91	5.4
CUMULATIVE DISTANCE מרחק מצטבר	1178.14	1223.24	1260.19	1305.10	1342.05	1382.96	1388

מפתח גיליונות

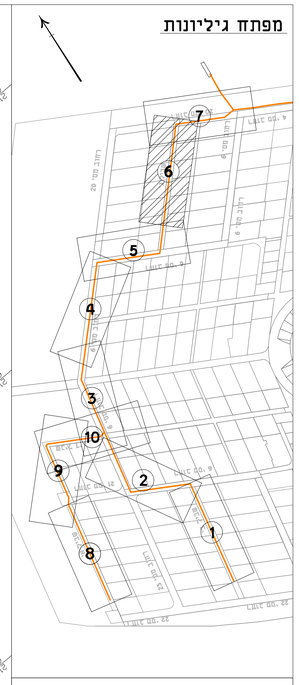

פרטי מדידה

שם המודד:	אלקא מהנדסים (עמי ויעקב) בע"מ
סוג מדידה:	טופוגרפית 1:250
תאריך מדידה:	23/08/2018
הערות למדידה:	

מקרא:

- קו ביוב לביצוע
- שוחת ביוב לביצוע
- פקק P.V.C. לסגירת קצה צינור
- קו מים שפירים
- קו מים מליחים

הערות

1. יש לבדוק את המפה הקיים לפני תחילת העבודה, במיוחד בדיבורים אל תאים קיימים
2. מיקום הצינורות והמיתקנים הקיימים משוער, לאיתור קווים קיימים יש בצעע חפירות גישוש (בתאום עם מנהלת המועצה)
3. יש לתאם את העבודה עם הגורמים המתאימים (שבק, חשמל, מים וכו')
4. יש לעמוד על מרחק פיזי מספיק של 3 מ' מחשמלית קיימת, אלא אם צריך אחרת.
5. יש לקנות בכל אמצעי הבטיחות הנדרשים.
6. התוכנית טובה לביצוע רק אם קיים רתר בנייה בתוקף. ונתבגבו כל האישורים (לתאמי' המשטרת האזורית (מסרות), חשמל וכו').
7. אין לעשות שימוש במידות מדודות מתוך התוכנית אלא, רק במידות הרשומות במפורש.
8. חצייית קווי מטרות תתבצע מתחתיו (כ-100 מ'(תוקן לדוקן.
9. יש לעמוד על מרחק של 5 מ' מקווי מטורות.
10. מדידות ביצוע במרחק אבני 1 מ' (מא לפחות מתחתית המערות שתאחזר בגישוש ידני.
11. עומק הצורול של קודקודו יהייה לא פחות מ5 מ' מתחת לפני אספלט קיים ולא פחות מ 1.5 מ' מתחת לתחתית תעלת ניקוז קיימת.
12. מיקום קווי מטורות בתוחה רצא משער.

מהדורה	תאריך	תאור עדכון / אסמכתא / יוזם העדכון	אישר
03	05.08.19	עדכון תכנית למכרז	אמיר א.
02	01.04.19	הטענ תכנון כאוכ כבנים 12 ובעוי תוואי ביוב בתאש.	אמיר א.
01	15.10.18	עדכון בגרום והסמת הביוב בבנים 4 מחוץ לבבנים ערים	אמיר א.

כל הזכויות שמורות כתובות אפיק – הנדסת סביבה וחידרולוגיה.
אין לשכפל, מסמך זה, לעשות בו שימוש או להפיצו ללא אישור בכתב.

אפיק
הנדסת סביבה והידרולוגיה
רח' הגרן 4 טל': 08-6460914
פארק תעשיה עומר פקס: 08-6460918

שם עבודה: הרחבה – פארן
38 נחלות + 27 יח"ד

שם תכנית: תנוחה + חתך
38 נחלות – גיליון 6/10

מס' פרוייקט מתכנן:	8970	קנ"מ:	1:250

הוכן עבור: מועצה אזורית – ערבה תיכונה

מטרה: ○ לעיון (FI) ○ לאישור (FA) ○ למכרז (TE) ● לביצוע (FC)

מהדורה	תאריך	תכנן	בדק	אישר
03	05/08/2019	יוחנן ש.	יוחנן ש.	אמיר א.
02	01/04/2019	יוחנן ש.	יוחנן ש.	אמיר א.

מיקום פרוייקט: R:\store8\8970-פארן\DWG\למכרז

שם קובץ הגיליונות: 8970-02-F.dwg

שם קובץ הדפסה: 8970-02-38N-(6).pdf