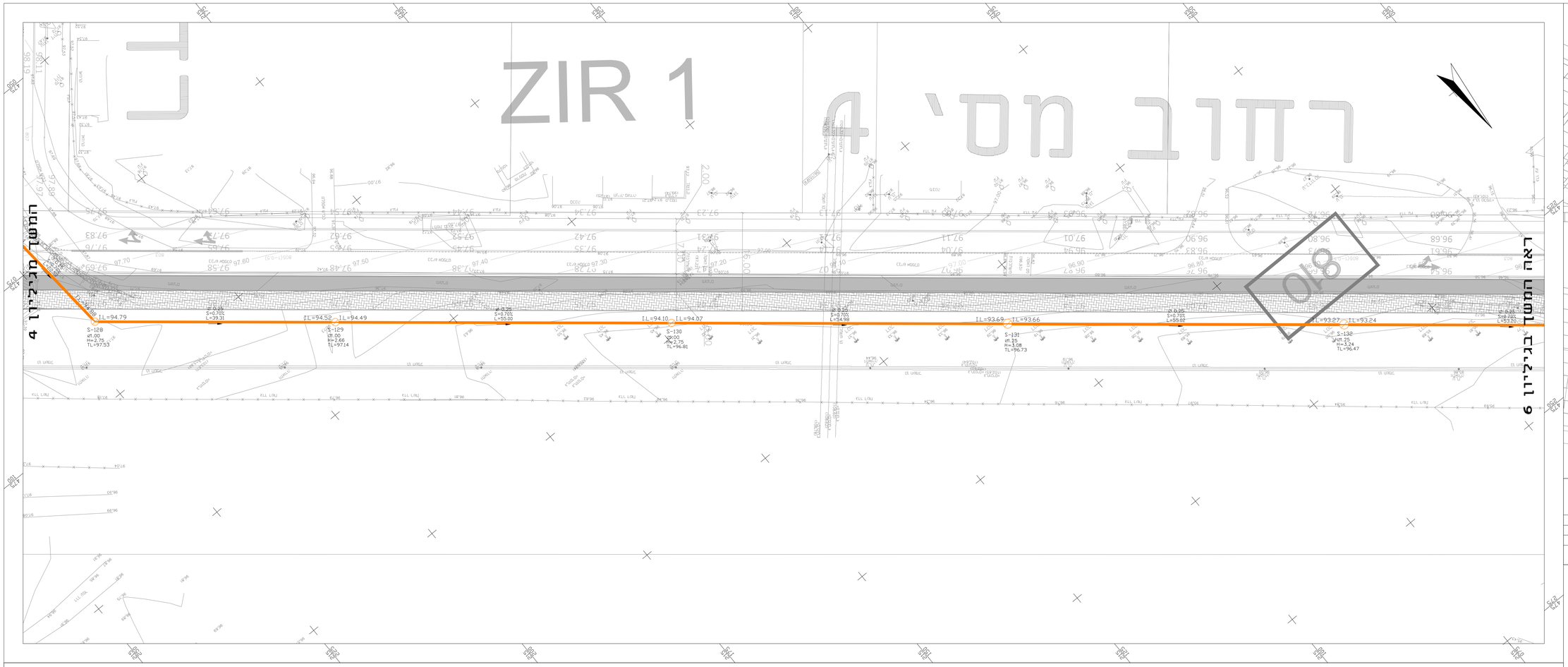

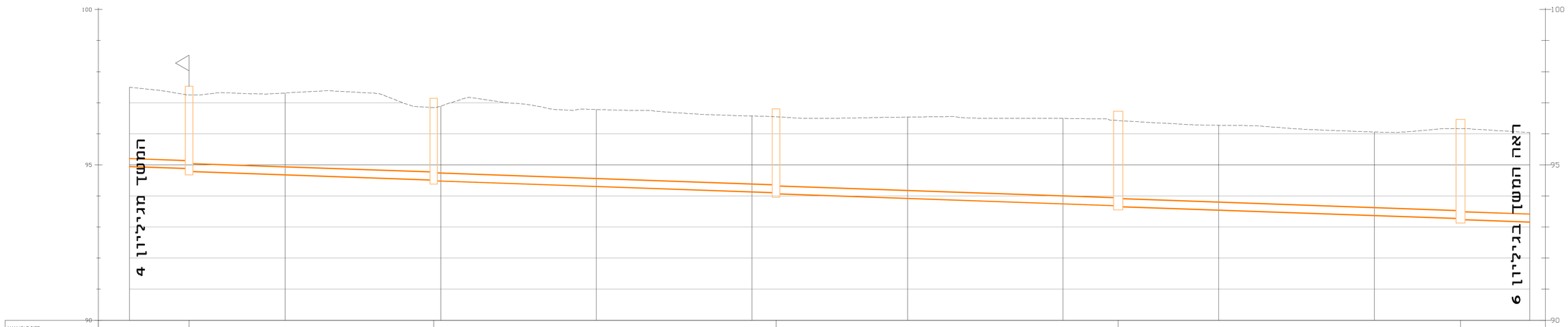

מפתח גיליונות

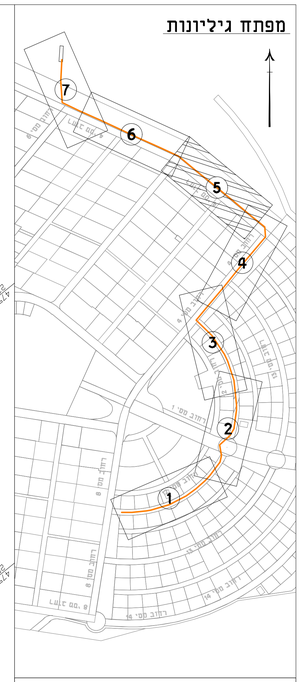

פרטי מדידה

שם המודד:	אלקא מהנדסים (עמי ויעקב) בע"מ
סוג מדידה:	טופוגרפית 1:250
תאריך מדידה:	23/08/2018
הערות למדידה:	

מקרא:

- קו ביוב לביצוע
- שוחת ביוב לביצוע
- פקק P.V.C. לסגירת קצה צינור
- קו מים שפירים
- קו מים מליחים

הערות

1. יש לבדוק את המצב הקיים לפני תחילת העבודה, במיוחד בחיבורים אל תאים קיימים
2. מיקום הצינורות והחיתכים הקיימים משוער, לאיתור קווים קיימים יש בצע חפירות גישוש (בתאום עם מרכזת המועצה)
3. יש לתאם את העבודה עם גופים ומחלקות (בזק, חשמל, מים וכו')
4. יש לעמוד על מרחק מינימלי של 1 מ' מתשתיות קיימות, אלא אם צוין אחרת.
5. יש לקיים בכל אמצעי הבטיחות הנדרשים.
6. החפירה סובה לביצוע רק אם קיים רוחב בנייה בתוקף ותתבצע כל הישענות לתאור התשתית המחרות (מערות, חשמל וכו')
7. אין לעשות שחוס בפיזות מדוזות מחוך המוכנית אלא רק בפיזות הרשומות במפורש.
8. חצייה קוי מערות חתבצע מחתחתי כ-70% מדוזן כדוזן.
פיט לעמוד על מרחוק של 5 מ' מקווי מערות.
9. מרוזות יבוצע במרחוק אבכ 1 מ' נמו לפחות מתחתית תעלת שלאחר בגישוש ידני.
שעוקם הערוזוז עבר קרוקבוז יהיה לא פחות מ 20 מ' מחוות כפי אפסקם ערים ולא פחות מ 15 מ' מחוות לתחתית תעלת ניקוז קיימת.
10. מיקום קוי מערות בתוחה הוא משער.

מהדורה	תאריך	תאור עדכון / אסמכתא / יוזם העדכון	אישר
03	05.08.19	עדכון תכניות לסכרז	אמיר א.
02	01.04.19	המעוך תכנון כארוך כביש 12 ועוויי תוואי ביוב בהתאם	אמיר א.
01	15.10.18	עדכון גבהים והסמת הביוב בכביש 4 מחוץ לכביש קיים	אמיר א.

כל הזכויות שמורות ליחברת אפיק – הנדסת סביבה והידרולוגיה.
אין לשכפל מסמך זה, לעשות בו שימוש או להפיצו ללא אישור בכתב.

אפיק
הנדסת סביבה והידרולוגיה
רח' הגפן 4 טל': 08-6460914
פארק תעשיה עמר פקס: 08-6460916

שם עבודה: הרחבה – פארן
38 נחלות + 27 יח"ד

שם תכנית: תנוחה + חתך
27 יח"ד – גיליון 5/7

מס' פרוייקט מתכנן:	8970	קנ"מ:	1:250

הוכן עבור: מועצה אזורית – ערבה תיכונה

מטרה: לעיון (FI) ○ לאישור(FA) ○ למכרז (FT) ● לביצוע (FC) ○

מהדורה	תאריך	תכנן	בדק	אישר
03	05/08/2019	יוחנן ש.	יוחנן ש.	אמיר א.
02	01/04/2019	יוחנן ש.	יוחנן ש.	אמיר א.

מיקום פרוייקט:
R:\store8\8970-פארן\DWG\למכרז

שם קובץ הגיליונות: 8970-02-F.dwg

שם קובץ הדפסה: 8970-02-27YHD-(5).pdf